

BẢN TIN DỰ BÁO MỨC NƯỚC VÀ SÓNG BIỂN

(Lúc 13 giờ – 06Z ngày 27/07/2020)

Tỉnh/ TP	Huyện	Mức nước tổng cộng dự báo trong 48 giờ (cm)								
		27/07		28/07				29/07		
		13h	19h	1h	7h	13h	19h	1h	7h	13h
Quảng Ninh	Đầm Hà	-50	-26	14	74	-21	14	-21	25	9
	Cửa Ông	-31	-40	27	62	2	-2	-10	17	19
TP. Hải Phòng	Hòn Dấu	-16	-55	41	39	16	-15	4	3	30
	Bạch Long Vĩ	-21	-41	40	48	8	-8	-1	14	28
Thái Bình	Thái Thụy	-8	-56	44	31	22	-18	6	-2	34
Nam Định	Hải Hậu	7	-62	50	18	34	-25	11	-8	41
Ninh Bình	Kim Sơn	10	-62	51	13	38	-26	11	-10	42
Thanh Hóa	Quảng Xương	17	-63	50	10	42	-30	12	-13	43
Nghệ An	Diễn Châu	26	-60	46	2	50	-33	14	-16	48
	Hòn Ngư	27	-59	44	2	49	-32	15	-18	47
Hà Tĩnh	Thạch Hà	30	-59	41	-1	50	-35	19	-19	47
Quảng Bình	Quảng Trạch	25	-48	34	-3	47	-38	21	-17	50
	Quảng Ninh	24	-37	29	-5	43	-34	21	-16	49
Quảng Trị	Gio Linh	22	-27	23	-8	40	-29	20	-16	47
	Cồn Cỏ	19	-26	25	-7	39	-29	20	-14	48
Thừa Thiên Huế	Hương Trà	17	-13	15	-8	35	-22	16	-11	42
	Phú Lộc	15	-3	7	-8	31	-16	14	-6	40
TP. Đà Nẵng	Sơn Trà	13	7	2	-7	24	-13	12	-2	36
	Hoàng Sa	0	27	-3	5	12	1	3	14	30
Quảng Nam	Tam Kỳ	9	14	-3	-5	20	-7	9	3	34
	Cù Lao Chàm	10	14	-1	-5	21	-8	10	2	35
Quảng Ngãi	TP. Quảng Ngãi	3	18	-1	-4	16	-10	7	6	34
	Lý Sơn	4	20	-2	-1	16	-6	6	8	33
Bình Định	Phú Mỹ	-1	19	0	2	14	-9	6	10	31
	Quy Nhơn	1	23	0	1	14	-7	9	10	31
Phú Yên	TP. Tuy Hòa	-5	18	-1	-1	10	-10	3	8	29
Khánh Hòa	TP. Nha Trang	5	22	0	1	18	-5	5	9	37
	Trường Sa	7	20	5	-7	19	-6	7	7	34
Ninh Thuận	TP. PR-Tháp Chàm	11	16	0	-11	20	-13	4	-2	36
Bình Thuận	TP. Phan Thiết	59	-21	38	-54	61	-42	24	-24	60
	Phú Quý	19	12	8	-16	29	-14	7	-2	40
Bà Rịa Vũng Tàu	Vũng Tàu	98	-45	66	-76	68	-32	4	-10	32
	Côn Đảo	85	-38	59	-69	62	-21	1	-13	40
TPHCM	Cần Giờ	105	-50	73	-79	70	-32	5	-12	30
Tiền Giang	Gò Công Tây	111	-57	79	-84	75	-37	8	-16	33
Bến Tre	Ba Tri	110	-60	79	-89	78	-38	6	-19	34
Trà Vinh	Duyên Hải	105	-57	74	-85	72	-31	1	-14	33
Sóc Trăng	Tân Phú	90	-45	67	-75	57	-13	-8	-11	23
Bạc Liêu	TP. Bạc Liêu	54	-12	43	-52	23	21	-24	-2	4
Cà Mau	Năm Căn	25	13	22	-30	8	33	-29	-6	7
	Trần Văn Thời	41	-14	33	-32	27	3	16	-21	32
Kiên Giang	Rạch Giá	46	-23	40	-23	29	-9	37	-20	19
	Phú Quốc	12	1	8	0	2	9	14	-7	-2
	Thổ Chu	13	3	3	-3	5	8	8	-9	2

Vùng Biển	Độ cao sóng biển dự báo trong 48 giờ		
	Độ cao sóng lớn nhất (m)	Hướng thịnh hành	Ghi chú
Bắc vịnh Bắc Bộ	0.3 - 1.2	Nam, Tây Nam	
Nam vịnh Bắc Bộ	0.4 - 1.0	Đông Nam, Nam	
Quảng Trị đến Quảng Ngãi	0.4 - 1.0	Nam, Đông Nam	
Bình Định đến Ninh Thuận	0.3 - 1.2	Nam, Tây Nam	
Bình Thuận đến Cà Mau	0.3 - 0.8	Tây Nam, Nam	
Cà Mau đến Kiên Giang	0.3 - 1.2	Nam, Tây Nam	
Quần đảo Hoàng Sa	0.6 - 0.9	Nam, Tây Nam	
Quần đảo Trường Sa	0.3 - 0.3	Đông, Đông Nam	
Bắc Biển Đông	0.3 - 1.0	Tây Nam, Nam	
Giữa Biển Đông	0.3 - 0.7	Nam, Tây Nam	
Nam Biển Đông	0.3 - 0.6	Đông, Tây Nam	

Tin phát lúc: 13 giờ 00

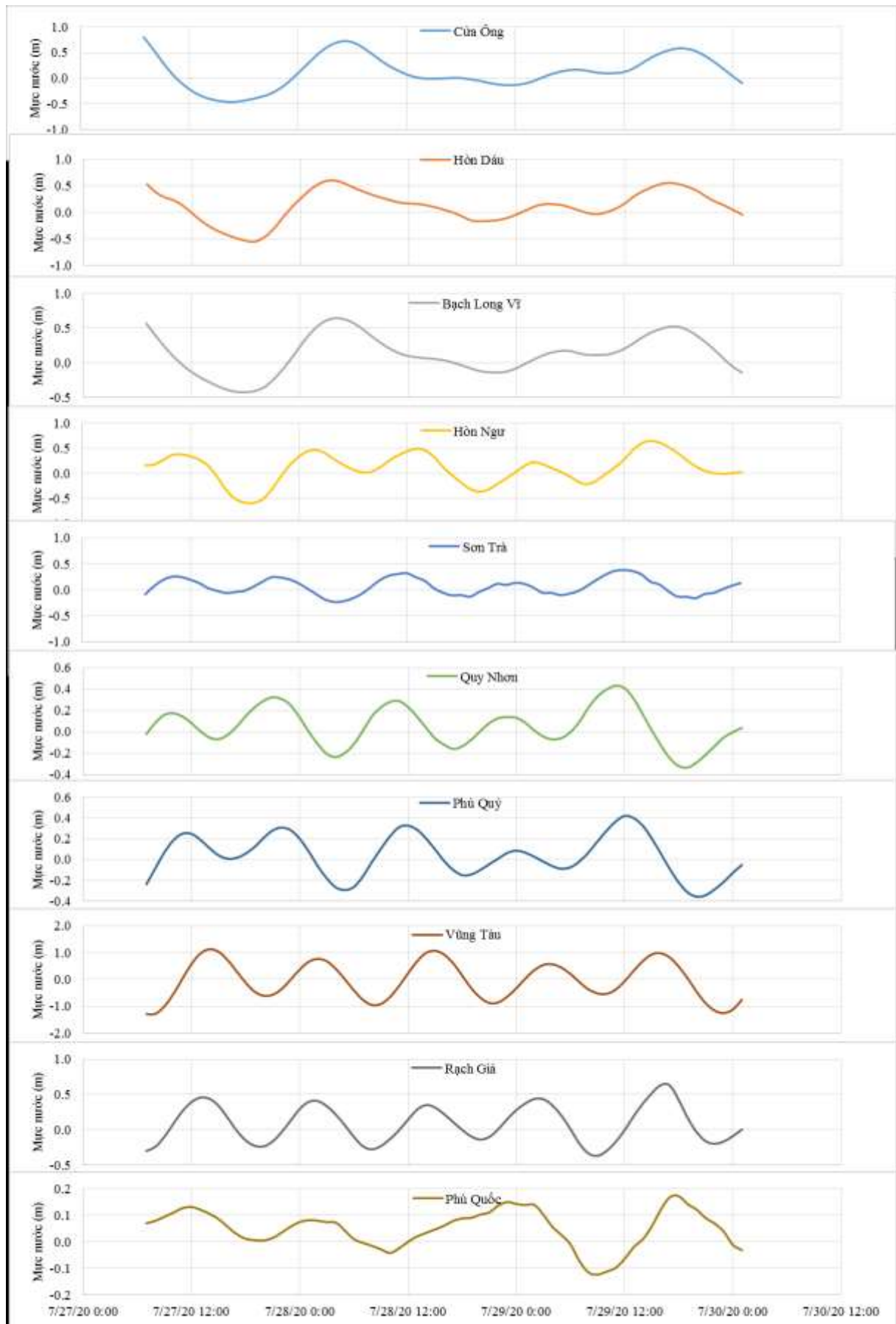
Thời điểm phát tin dự báo tiếp theo: 13 giờ 00 ngày 28/07/2020

Người xây dựng bản tin: Đặng Linh Chi

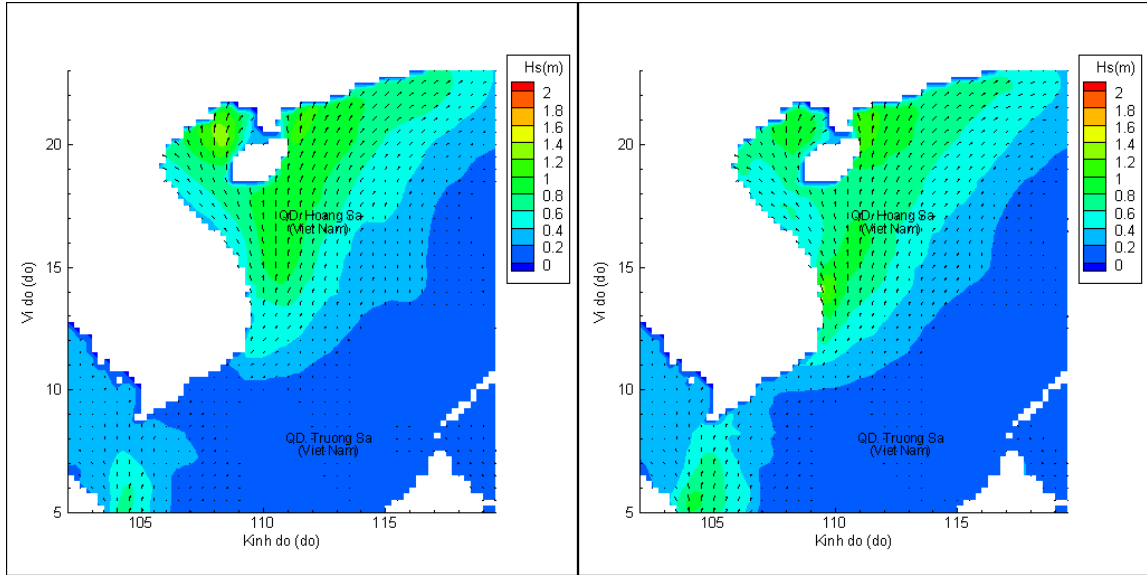
Người soát bản tin: Lê Quốc Huy

Biến trình mực nước tổng cộng tại 10 trạm Hải văn

(Cửa Ông, Hòn Dấu, Bạch Long Vĩ, Hòn Ngự, Sơn Trà, Quy Nhơn, Phú Quý, Vũng Tàu, Rạch Giá, Phú Quốc)

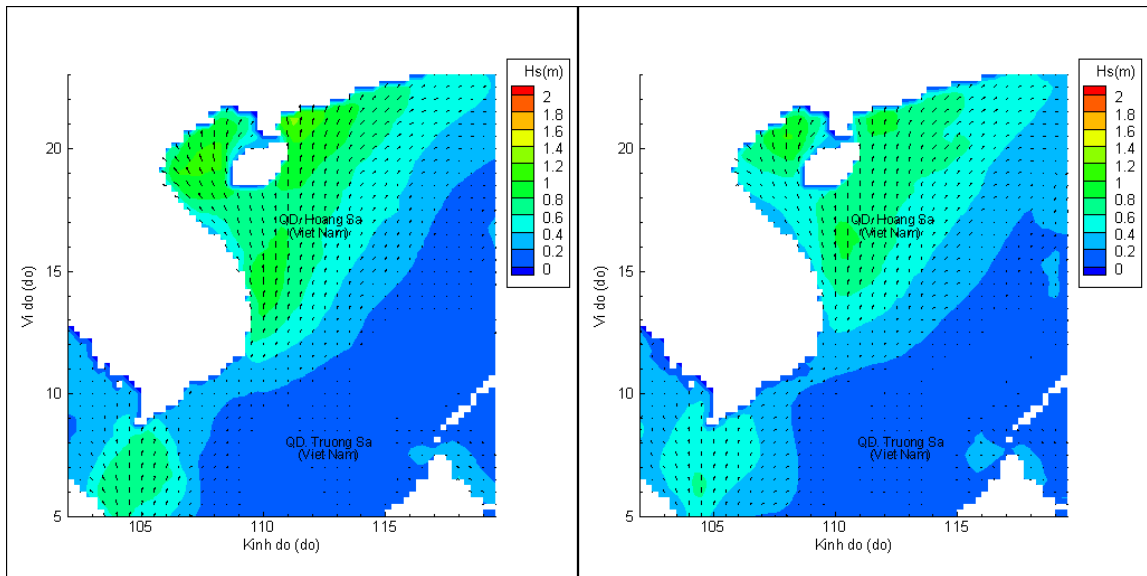


Phân bố độ cao sóng ven bờ và ngoài khơi biển Việt Nam



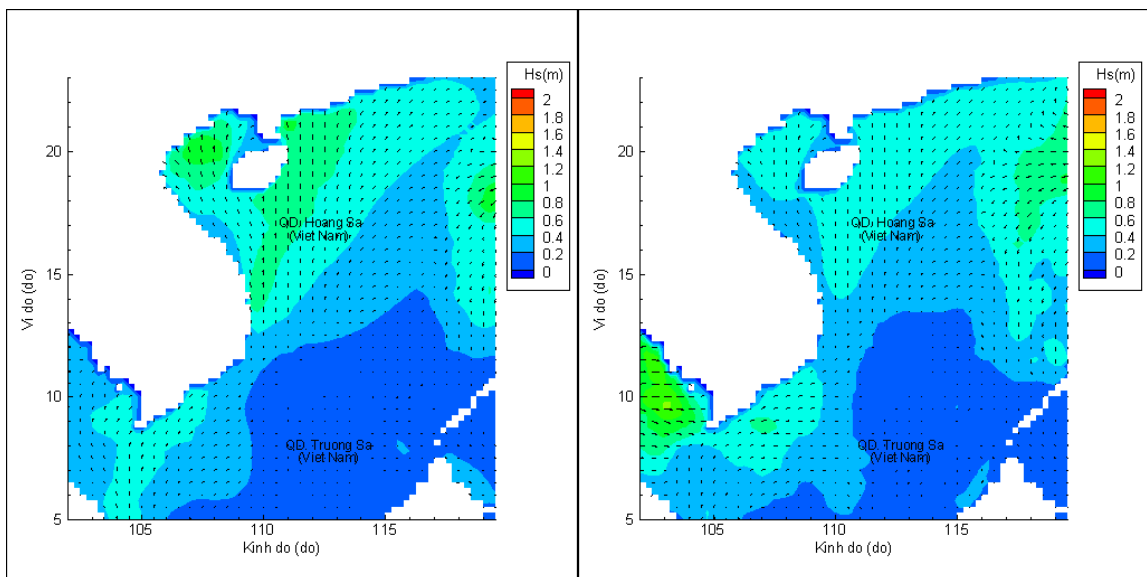
Lúc 13h ngày 27/07/2020

Lúc 19h ngày 27/07/2020



Lúc 01h ngày 28/07/2020

Lúc 13h ngày 28/07/2020



Lúc 01h ngày 29/07/2020

Lúc 13h ngày 29/07/2020