

BẢN TIN DỰ BÁO MỨC NƯỚC VÀ SÓNG BIỂN

(Lúc 13 giờ – ngày 10/08/2020)

Tỉnh/ TP	Huyện	Mức nước tổng cộng dự báo trong 48 giờ (cm)								
		10/08		11/08				12/08		
		13h	19h	1h	7h	13h	19h	1h	7h	13h
Quảng Ninh	Đầm Hà	-43	7	45	40	-24	23	18	17	3
	Cửa Ông	-30	-1	45	32	-9	15	19	11	9
TP. Hải Phòng	Hòn Dấu	-22	-14	47	19	-3	6	28	4	16
	Bạch Long Vĩ	-19	-5	47	17	-3	5	23	3	19
Thái Bình	Thái Thụy	-18	-15	47	15	1	4	28	1	18
Nam Định	Hải Hậu	-9	-17	47	7	10	-4	24	-6	24
Ninh Bình	Kim Sơn	-8	-14	47	5	12	-2	24	-9	25
Thanh Hóa	Quảng Xương	-4	-17	43	2	15	-6	23	-12	26
Nghệ An	Diễn Châu	9	-18	35	-3	18	-10	22	-13	30
	Hòn Ngư	9	-19	36	-4	20	-11	22	-14	31
Hà Tĩnh	Thạch Hà	11	-21	37	-6	23	-13	23	-14	32
Quảng Bình	Quảng Trạch	5	-18	26	-8	18	-14	21	-12	34
	Quảng Ninh	5	-11	19	-6	18	-12	16	-10	33
Quảng Trị	Gio Linh	6	-3	10	-5	20	-7	9	-8	30
	Cồn Cỏ	6	-1	11	-4	20	-6	10	-7	31
Thừa Thiên Huế	Hương Trà	7	5	1	-2	19	-1	2	-3	28
	Phú Lộc	8	10	-7	1	18	1	-3	2	27
TP. Đà Nẵng	Sơn Trà	9	16	-11	4	17	3	-5	6	28
	Hoàng Sa	7	25	-13	12	12	11	-9	18	20
Quảng Nam	Tam Kỳ	10	20	-15	6	15	6	-10	10	23
	Cù Lao Chàm	9	19	-14	6	16	7	-9	10	24
Quảng Ngãi	TP. Quảng Ngãi	9	22	-15	9	13	6	-10	14	20
	Lý Sơn	8	23	-14	11	13	8	-10	16	20
Bình Định	Phú Mỹ	6	23	-12	10	11	7	-7	16	18
	Quy Nhơn	3	24	-12	6	9	6	-7	12	18
Phú Yên	TP. Tuy Hòa	12	29	-8	11	15	9	-2	20	25
Khánh Hòa	TP. Nha Trang	14	26	-11	12	21	11	-2	21	29
	Trường Sa	7	19	-17	4	12	3	-16	11	20
Ninh Thuận	TP. PR-Tháp Chàm	10	20	-15	4	20	6	-7	14	28
Bình Thuận	TP. Phan Thiết	33	-8	0	-33	36	-22	-5	-14	45
	Phú Quý	11	15	-15	-2	18	0	-13	7	26
Bà Rịa Vũng Tàu	Vũng Tàu	79	-41	32	-73	67	-43	4	-34	59
	Côn Đảo	80	-43	33	-75	67	-39	9	-39	67
TPHCM	Cần Giờ	84	-46	39	-77	72	-46	6	-37	62
Tiền Giang	Gò Công Tây	90	-54	44	-84	77	-52	10	-42	66
Bến Tre	Ba Tri	93	-63	46	-90	80	-55	13	-44	69
Trà Vinh	Duyên Hải	95	-63	44	-90	79	-48	13	-45	69
Sóc Trăng	Tân Phú	90	-54	40	-88	73	-40	11	-48	68
Bạc Liêu	TP. Bạc Liêu	70	-35	31	-78	51	-22	1	-46	56
Cà Mau	Năm Căn	45	-12	14	-60	30	-4	-7	-38	42
	Trần Văn Thời	43	-14	12	-40	15	-12	10	-28	38
Kiên Giang	Rạch Giá	54	-9	20	-33	21	-18	34	-25	56
	Phú Quốc	11	-1	-1	-14	-14	-5	9	-6	2
	Thổ Chu	9	1	-8	-11	-12	-2	0	-4	2

Vùng Biển	Độ cao sóng biển dự báo trong 48 giờ		
	Độ cao sóng lớn nhất (m)	Hướng thịnh hành	Ghi chú
Bắc vịnh Bắc Bộ	0.3 - 1.8	Nam, Tây Nam	
Nam vịnh Bắc Bộ	0.3 - 1.3	Nam, Tây Nam	
Quảng Trị đến Quảng Ngãi	0.4 - 1.7	Nam, Tây Nam	
Bình Định đến Ninh Thuận	1.0 - 2.1	Tây Nam, Nam	Cảnh báo
Bình Thuận đến Cà Mau	0.3 - 1.6	Tây Nam, Nam	
Cà Mau đến Kiên Giang	0.3 - 1.0	Nam, Tây Nam, Tây	
Quần đảo Hoàng Sa	1.3 - 1.6	Nam	
Quần đảo Trường Sa	0.4 - 1.5	Tây Nam, Tây	
Bắc Biển Đông	1.0 - 4.3	Nam, Tây Nam	Cảnh báo
Giữa Biển Đông	0.6 - 2.3	Tây Nam	Cảnh báo
Nam Biển Đông	0.3 - 1.1	Tây Nam, Tây	

Tin phát lúc: 13 giờ 00

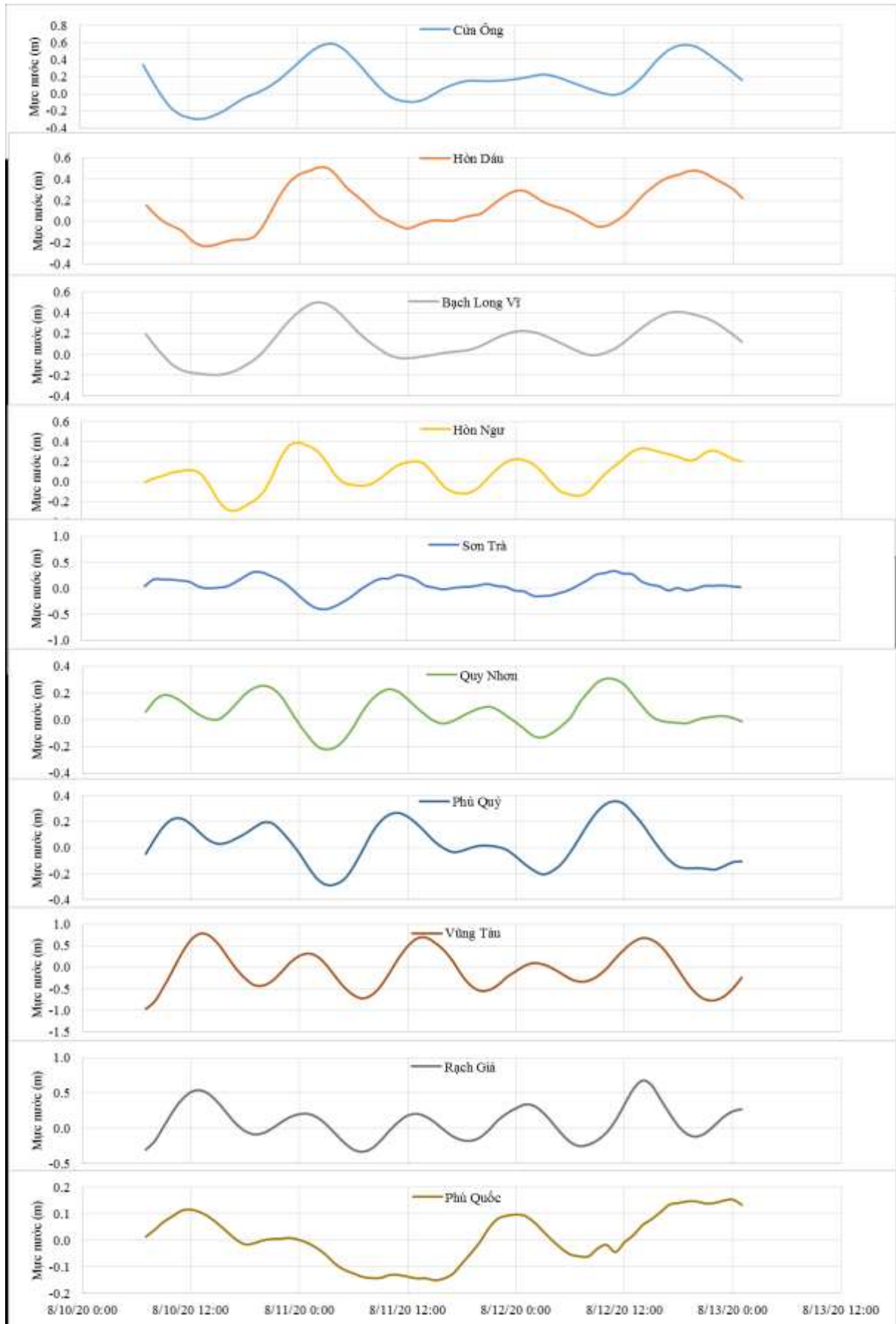
Thời điểm phát tin dự báo tiếp theo: 13 giờ 00 ngày 11/08/2020

Người xây dựng bản tin: Đặng Linh Chi

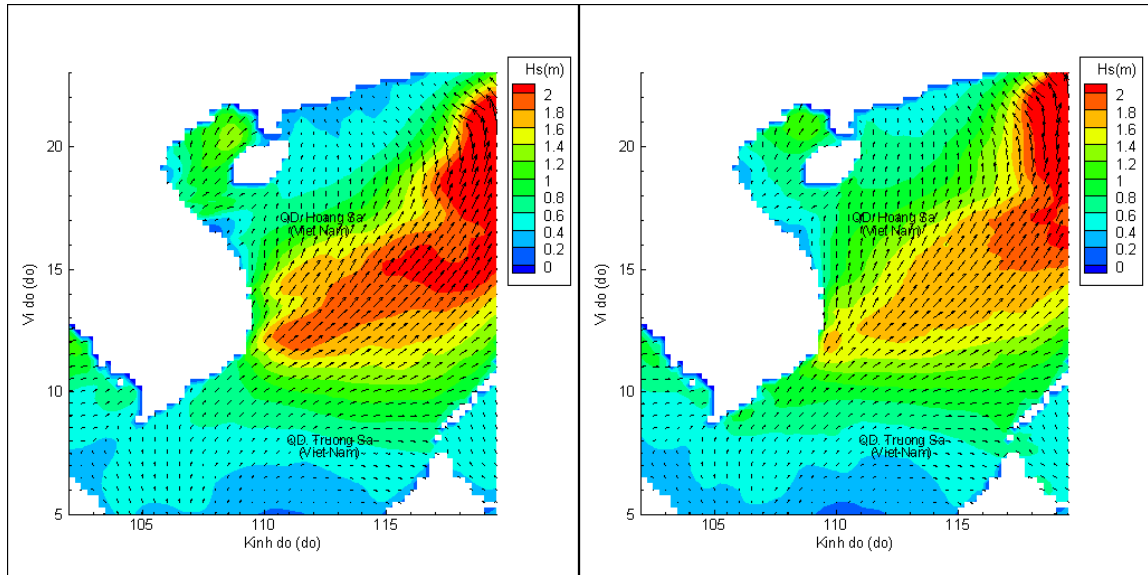
Người soát bản tin: Lê Quốc Huy

Biến trình mực nước tổng cộng tại 10 trạm Hải vãn

(Cửa Ông, Hòn Dấu, Bạch Long Vĩ, Hòn Ngự, Sơn Trà, Quy Nhơn, Phú Quý, Vũng Tàu, Rạch Giá, Phú Quốc)

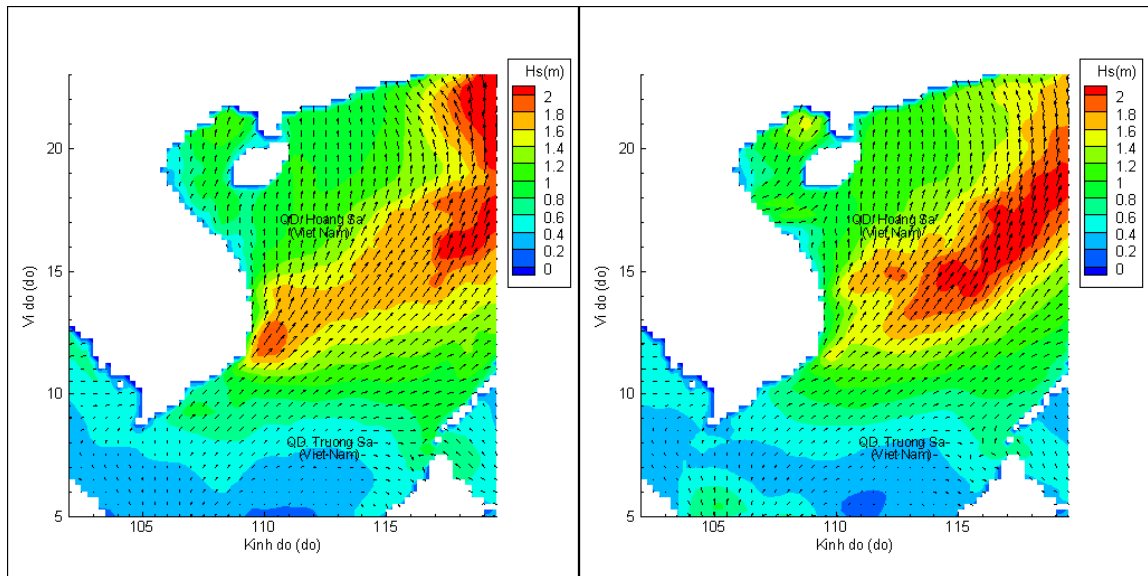


Phân bố độ cao sóng ven bờ và ngoài khơi biển Việt Nam



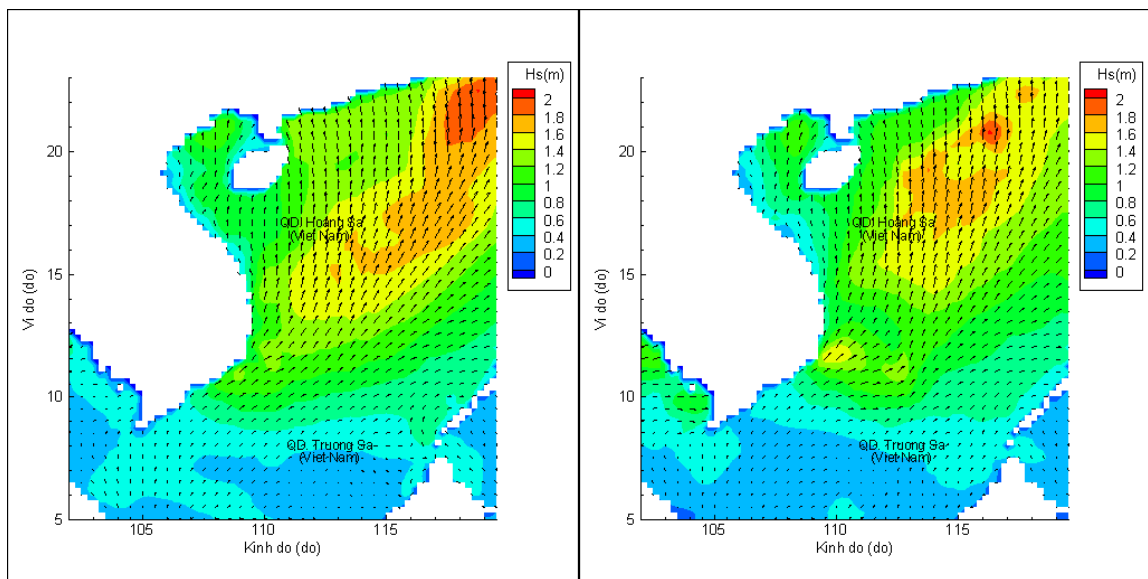
Lúc 13h ngày 10/08/2020

Lúc 19h ngày 10/08/2020



Lúc 01h ngày 11/08/2020

Lúc 13h ngày 11/08/2020



Lúc 01h ngày 12/08/2020

Lúc 13h ngày 12/08/2020