

BẢN TIN DỰ BÁO MỨC NƯỚC VÀ SÓNG BIỂN

(Lúc 13 giờ – ngày 03/10/2020)

Tỉnh/ TP	Huyện	Mức nước tổng cộng dự báo trong 48 giờ (cm)								
		03/10		04/10				05/10		
		13h	19h	1h	7h	13h	19h	1h	7h	13h
Quảng Ninh	Đầm Hà	2	-26	54	10	28	-34	16	21	58
	Cửa Ông	-6	-17	43	22	22	-31	8	25	58
TP. Hải Phòng	Hòn Dấu	-17	-7	32	26	15	-18	6	28	52
	Bạch Long Vĩ	-14	-11	34	19	11	-26	6	25	44
Thái Bình	Thái Thụy	-18	-4	29	27	14	-16	5	28	52
Nam Định	Hải Hậu	-23	2	21	32	10	-11	1	33	44
Ninh Bình	Kim Sơn	-24	5	19	34	11	-9	-4	33	42
Thanh Hóa	Quảng Xương	-22	5	18	32	11	-8	-4	30	46
Nghệ An	Diễn Châu	-19	9	12	31	9	-4	-3	28	47
	Hòn Ngư	-19	8	11	35	9	-5	-4	29	44
Hà Tĩnh	Thạch Hà	-22	10	7	38	4	-2	-5	31	36
Quảng Bình	Quảng Trạch	-27	23	-6	41	-12	15	-15	42	12
	Quảng Ninh	-28	27	-11	43	-15	22	-18	44	4
Quảng Trị	Gio Linh	-27	29	-13	44	-16	25	-19	43	0
	Cồn Cỏ	-28	30	-14	44	-18	24	-19	45	-2
Thừa Thiên Huế	Hương Trà	-22	29	-15	41	-15	26	-16	40	-5
	Phú Lộc	-17	28	-17	36	-15	25	-13	38	-11
TP. Đà Nẵng	Sơn Trà	-12	26	-17	33	-14	27	-12	37	-15
	Hoàng Sa	-7	23	-11	20	-17	21	-5	31	-26
Quảng Nam	Tam Kỳ	-8	26	-17	30	-14	27	-9	36	-20
	Cù Lao Chàm	-9	26	-16	31	-15	26	-10	35	-19
Quảng Ngãi	TP. Quảng Ngãi	-12	30	-17	28	-19	29	-7	36	-27
	Lý Sơn	-9	28	-14	26	-17	26	-6	34	-26
Bình Định	Phú Mỹ	-11	31	-17	26	-21	31	-7	35	-33
	Quy Nhơn	-12	34	-18	25	-22	30	-9	33	-33
Phú Yên	Tp. Tuy Hòa	-7	38	-14	31	-18	33	-6	37	-25
Khánh Hòa	TP. Nha Trang	-12	33	-19	31	-19	29	-10	39	-26
	Trường Sa	-15	29	-15	26	-24	22	-7	36	-31
Ninh Thuận	TP. PR-Tháp Chàm	-18	36	-28	32	-28	30	-17	44	-33
Bình Thuận	TP. Phan Thiết	-36	55	-42	42	-40	20	-26	37	-35
	Phú Quý	-20	37	-25	32	-30	26	-16	39	-36
Bà Rịa Vũng Tàu	Vũng Tàu	4	12	-1	-11	9	-34	21	-12	15
	Côn Đảo	17	-14	20	-24	22	-54	36	-24	32
TPHCM	Cần Giờ	11	4	3	-17	18	-46	30	-19	27
Tiền Giang	Gò Công Tây	10	1	4	-19	20	-48	32	-22	30
Bến Tre	Ba Tri	12	-9	12	-30	22	-57	36	-31	36
Trà Vinh	Duyên Hải	22	-21	26	-44	34	-69	48	-41	46
Sóc Trăng	Tân Phú	42	-42	41	-63	47	-86	57	-58	62
Bạc Liêu	TP. Bạc Liêu	70	-66	64	-74	61	-102	63	-73	75
Cà Mau	Năm Căn	68	-58	52	-59	48	-86	40	-55	64
	Trần Văn Thời	25	-5	5	1	9	-32	-5	-18	15
Kiên Giang	Rạch Giá	-7	34	-25	23	13	11	-23	-1	6
	Phú Quốc	3	9	-14	12	-7	-8	-27	-12	-8
	Thổ Chu	3	2	-9	8	-8	-13	-24	-11	-5

Vùng Biển	Độ cao sóng biển dự báo trong 48 giờ		
	Độ cao sóng lớn nhất (m)	Hướng thịnh hành	Ghi chú
Bắc vịnh Bắc Bộ	0.3 - 0.9	Đông, Đông Nam	
Nam vịnh Bắc Bộ	0.3 - 0.7	Đông, Đông Nam	
Quảng Trị đến Quảng Ngãi	0.6 - 1.0	Đông, Đông Bắc	
Bình Định đến Ninh Thuận	0.8 - 1.7	Tây Nam, Tây, Đông Bắc	
Bình Thuận đến Cà Mau	0.3 - 2.0	Tây Nam, Tây	Cảnh Báo
Cà Mau đến Kiên Giang	0.3 - 1.6	Tây	
Quần đảo Hoàng Sa	1.1 - 1.3	Đông Bắc	
Quần đảo Trường Sa	1.3 - 2.8	Tây	Cảnh Báo
Bắc Biển Đông	0.9 - 2.5	Đông Bắc, Đông	Cảnh Báo
Giữa Biển Đông	0.5 - 2.1	Tây, Bắc	Cảnh Báo
Nam Biển Đông	1.2 - 2.8	Tây	Cảnh Báo

Tin phát lúc: 13 giờ 00

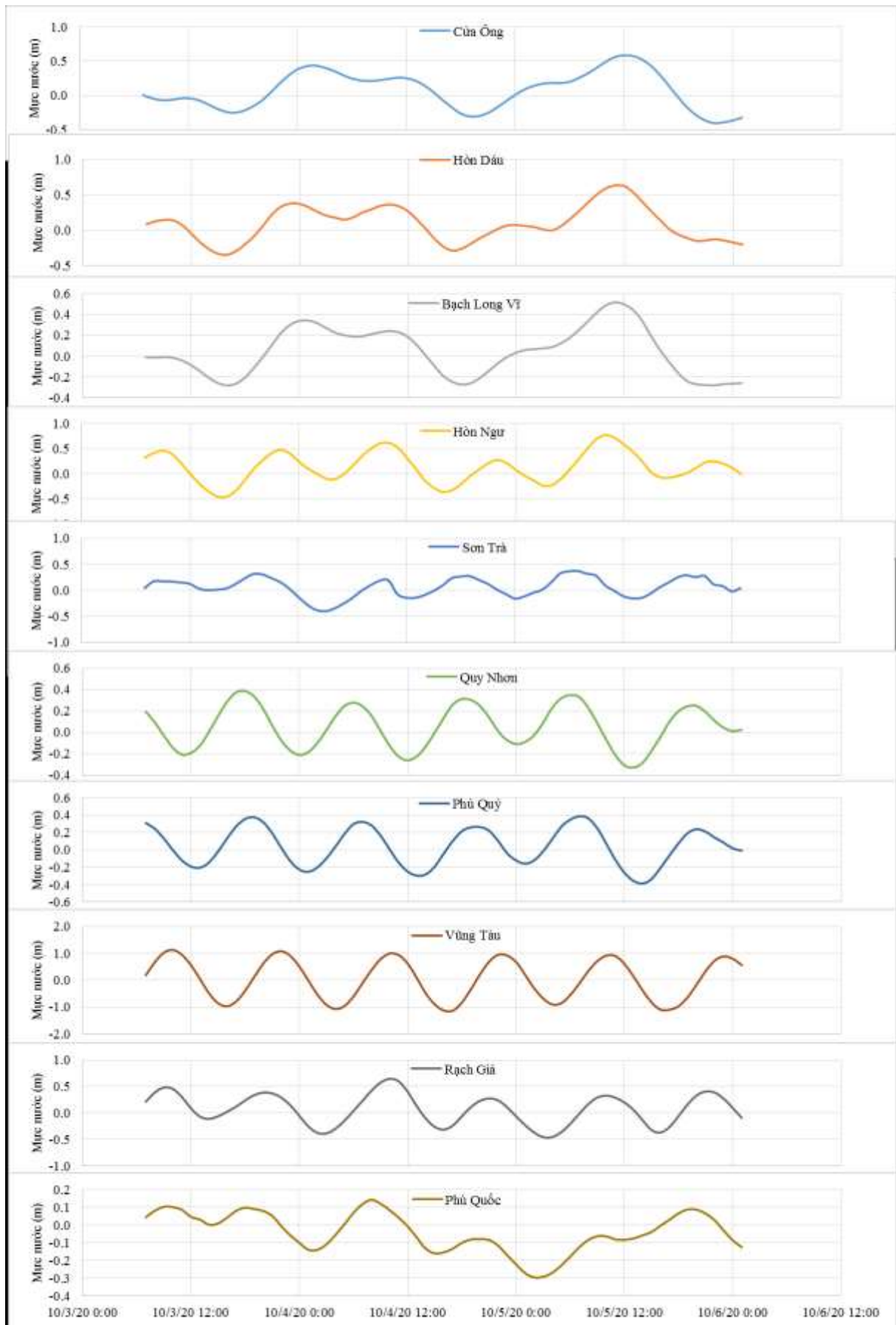
Thời điểm phát tin dự báo tiếp theo: 13 giờ 00 ngày 04/10/2020

Người xây dựng bản tin: Trần Văn Mỹ

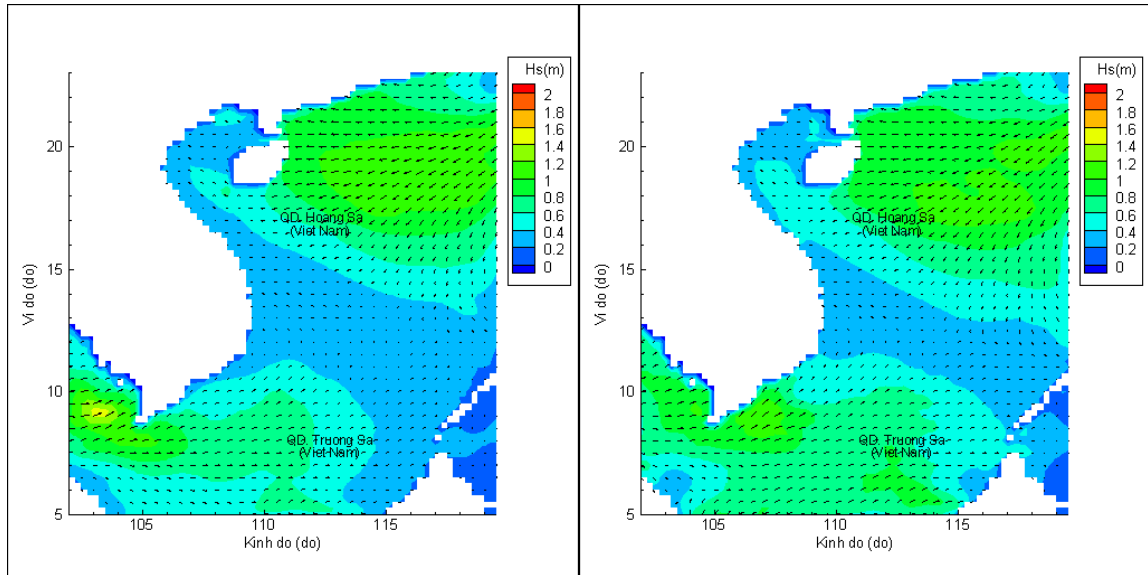
Người soát bản tin: Lê Quốc Huy

Biến trình mực nước tổng cộng tại 10 trạm Hải văn

(Cửa Ông, Hòn Dấu, Bạch Long Vĩ, Hòn Ngự, Sơn Trà, Quy Nhơn, Phú Quý, Vũng Tàu, Rạch Giá, Phú Quốc)

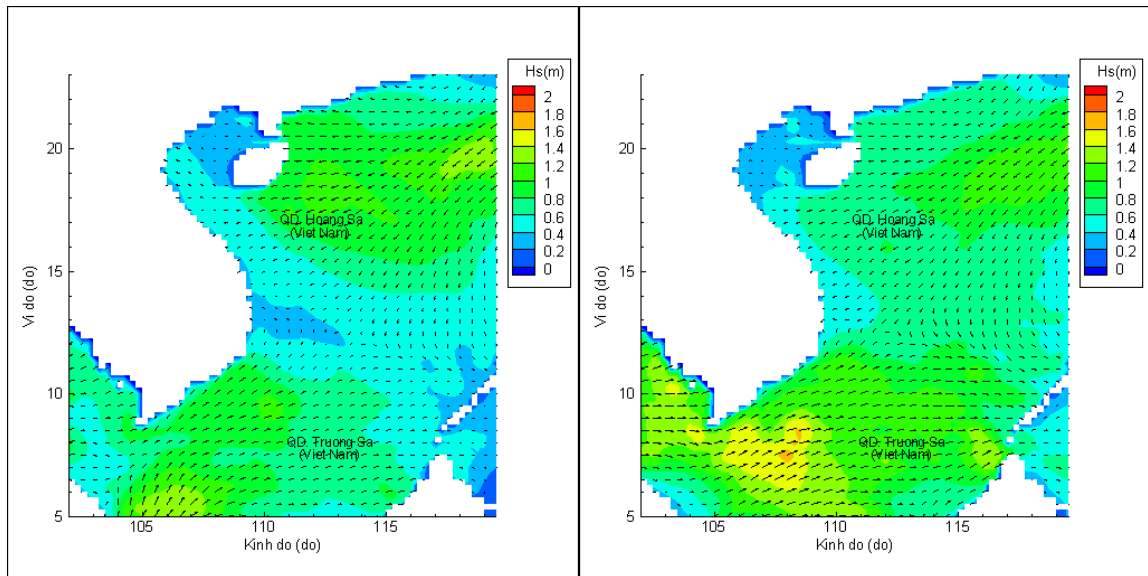


Phân bố độ cao sóng ven bờ và ngoài khơi biển Việt Nam



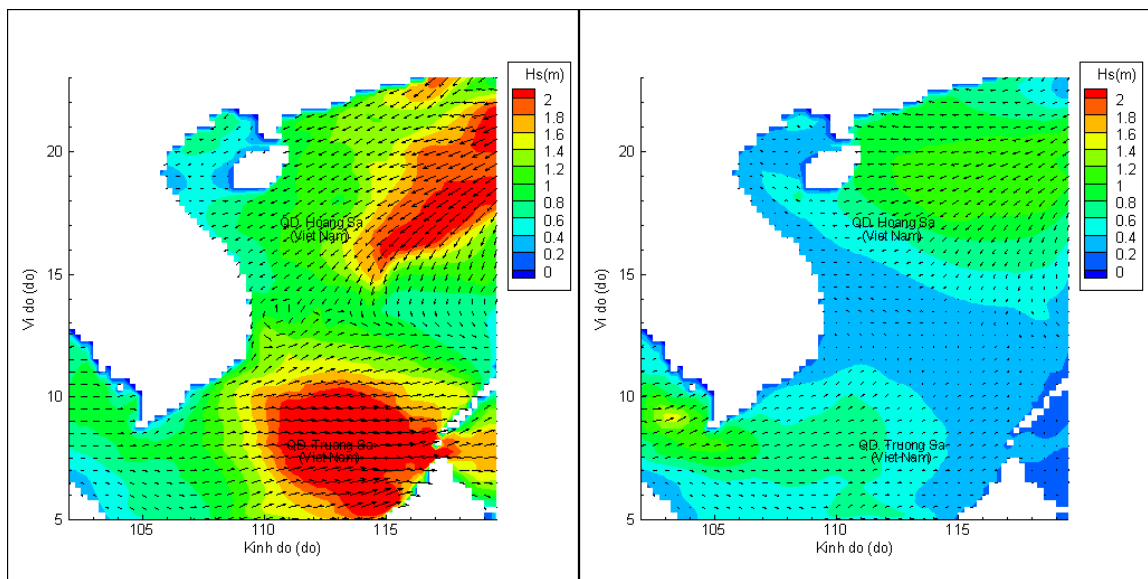
Lúc 13h ngày 03/10/2020

Lúc 19h ngày 03/10/2020



Lúc 01h ngày 04/10/2020

Lúc 13h ngày 04/10/2020



Lúc 01h ngày 05/10/2020

Lúc 13h ngày 05/10/2020