

BẢN TIN CẢNH BÁO SÓNG TRONG BÃO VAMCO GẦN BIỂN ĐÔNG

(Lúc 13 giờ – ngày 11/11/2020)

Vùng Biển	Độ cao sóng biển dự báo trong 48 giờ		
	Độ cao sóng (m)	Hướng thịnh hành	Ghi chú
Khu vực ven bờ			
Bắc vịnh Bắc Bộ	0.3 - 2.3	Đông Bắc	Cảnh báo
Nam vịnh Bắc Bộ	1.5 - 4.3	Đông Bắc	Cảnh báo
Quảng Trị đến Quảng Ngãi	3.9 - 5.4	Đông Bắc	Cảnh báo
Bình Định đến Ninh Thuận	4.0 - 5.1	Đông Bắc	Cảnh báo
Bình Thuận đến Cà Mau	0.3 - 4.2	Đông Bắc, Bắc	Cảnh báo
Cà Mau đến Kiên Giang	0.3 - 1.3	Tây Bắc, Bắc	
Khu vực ngoài khơi			
Quần đảo Hoàng Sa	7.8 - 8.6	Đông Bắc	Cảnh báo
Quần đảo Trường Sa	3.1 - 4.6	Bắc	Cảnh báo
Bắc Biển Đông	4.1 - 9.1	Đông Bắc	Cảnh báo
Giữa Biển Đông	2.5 - 8.5	Bắc, Đông Bắc	Cảnh báo
Nam Biển Đông	1.0 - 3.1	Bắc	Cảnh báo

Tin phát lúc: 07 giờ 00

Thời điểm phát tin dự báo tiếp theo: 19 giờ 00 ngày 11/11/2020

Người xây dựng bản tin: Đặng Linh Chi

Người soát bản tin: Lê Quốc Huy

Nhận định:

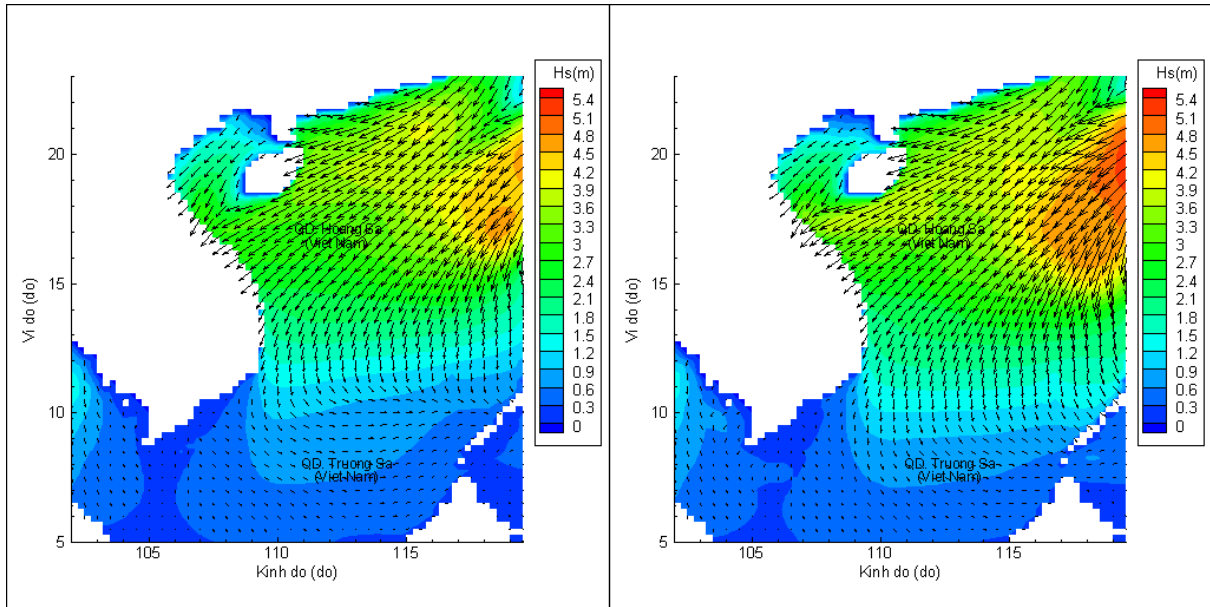
Hồi 13h ngày 11/11/2020, bão Vamco có vị trí tâm ở vào khoảng 14,5 độ Vĩ Bắc, 123,9 độ Kinh Đông cách phía Nam đảo Lu-dông (Phi-líp-pin) khoảng 300 km về phía Đông Đông Nam. Trong 12h tới, bão di chuyển theo hướng Tây, mỗi giờ đi được khoảng 20km.

Sóng:

Khu vực ven biển: Do ảnh hưởng của bão Vamco gần Biển Đông và gió mùa, khu vực Bắc vịnh Bắc Bộ và khu vực Bình Thuận đến Cà Mau độ cao sóng từ 1,3 - 2,3 m. Khu vực ven biển từ Quảng Trị đến Ninh Thuận và Nam vịnh Bắc Bộ có độ cao sóng dao động từ 4,0 - 5,4 m.

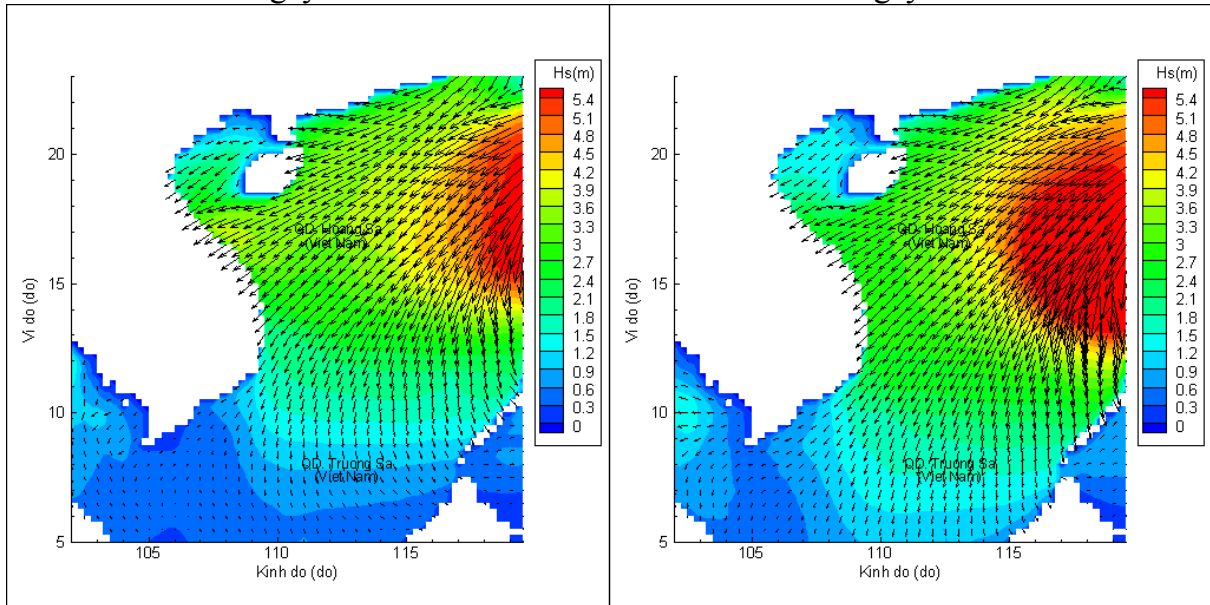
Khu vực ngoài khơi: Khu vực Quần đảo Hoàng Sa độ cao sóng 7,8 – 8,6m. Từ ngày 12/11/2020, do ảnh hưởng của bão Vamco, khu vực Bắc và Giữa Biển Đông độ cao sóng có thể lên đến 8,5 – 9,1 m.

Phân bố độ cao sóng ven bờ và ngoài khơi biển Việt Nam



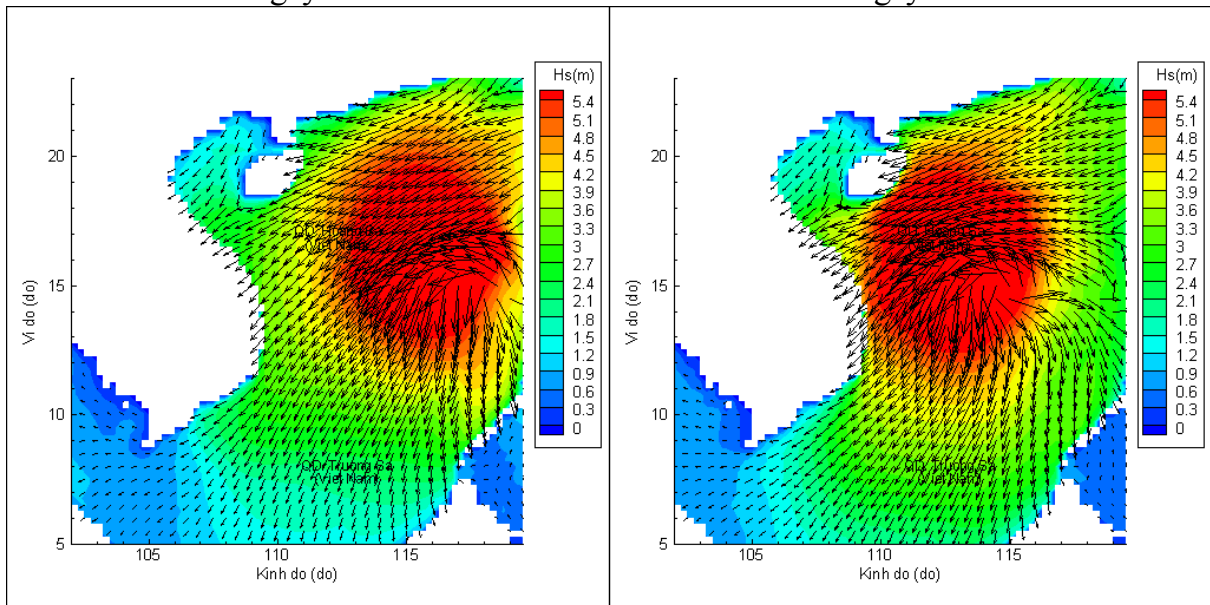
Lúc 13h ngày 11/11/2020

Lúc 19h ngày 11/11/2020



Lúc 01h ngày 12/11/2020

Lúc 13h ngày 12/11/2020



Lúc 01h ngày 13/11/2020

Lúc 13h ngày 13/11/2020