

**BẢN TIN DỰ BÁO MỨC NƯỚC VÀ SÓNG BIỂN**

(Lúc 13 giờ – ngày 02/12/2020)

Tỉnh/ TP	Huyện	Mức nước tổng cộng dự báo trong 48 giờ (cm)								
		02/12		03/12				04/12		
		13h	19h	1h	7h	13h	19h	1h	7h	13h
Quảng Ninh	Đầm Hà	174	-68	-167	-3	182	-38	-184	-31	190
	Cửa Ông	165	-49	-158	-2	175	-27	-174	-26	183
TP. Hải Phòng	Hòn Dấu	141	-36	-144	11	160	-17	-153	-20	170
	Bạch Long Vĩ	128	-61	-137	23	144	-44	-150	-4	156
Thái Bình	Thái Thụy	134	-33	-138	14	152	-16	-145	-17	163
Nam Định	Hải Hậu	119	-24	-126	24	139	-12	-130	-8	148
Ninh Bình	Kim Sơn	116	-21	-123	24	136	-12	-129	-9	145
Thanh Hóa	Quảng Xương	112	-13	-115	26	134	-5	-114	-5	141
Nghệ An	Diễn Châu	105	1	-99	33	128	9	-88	4	129
	Hòn Ngư	102	1	-95	34	123	10	-85	7	127
Hà Tĩnh	Thạch Hà	90	8	-85	34	110	17	-78	10	115
Quảng Bình	Quảng Trạch	52	21	-70	41	65	29	-64	22	67
	Quảng Ninh	28	25	-50	44	38	31	-45	33	41
Quảng Trị	Gio Linh	6	25	-32	46	12	28	-27	41	18
	Cồn Cỏ	3	17	-37	48	9	18	-34	42	15
Thừa Thiên Huế	Hương Trà	-14	23	-12	48	-11	23	-7	48	-6
	Phú Lộc	-30	21	6	47	-32	18	10	51	-28
TP. Đà Nẵng	Sơn Trà	-42	18	21	46	-46	15	23	53	-43
	Hoàng Sa	-68	-12	36	44	-73	-20	31	57	-73
Quảng Nam	Tam Kỳ	-56	17	39	50	-60	12	40	62	-59
	Cù Lao Chàm	-53	14	31	47	-57	9	32	57	-57
Quảng Ngãi	TP. Quảng Ngãi	-67	12	41	52	-72	5	42	68	-70
	Lý Sơn	-66	6	39	48	-72	-1	38	63	-70
Bình Định	Phú Mỹ	-70	9	45	53	-76	0	44	70	-81
	Quy Nhơn	-78	2	38	46	-85	-9	33	55	-81
Phú Yên	TP. Tuy Hòa	-79	-4	36	46	-83	-11	36	60	-80
Khánh Hòa	TP. Nha Trang	-74	3	44	59	-78	-8	41	70	-75
	Trường Sa	-75	-5	43	62	-78	-16	40	73	-74
Ninh Thuận	TP. PR-Tháp Chàm	-84	3	38	64	-86	-8	38	78	-80
Bình Thuận	TP. Phan Thiết	-100	16	50	100	-86	-13	60	100	-66
	Phú Quý	-87	3	44	73	-86	-11	44	84	-78
Bà Rịa Vũng Tàu	Vũng Tàu	-60	-45	104	95	-22	-88	124	80	11
	Côn Đảo	-44	-80	102	91	-9	-119	116	76	25
TPHCM	Cần Giờ	-47	-46	109	92	-7	-94	130	73	21
Tiền Giang	Gò Công Tây	-41	-45	114	91	-3	-96	133	70	26
Bến Tre	Ba Tri	-31	-42	133	99	13	-100	145	70	36
Trà Vinh	Duyên Hải	-33	-71	133	92	13	-123	152	72	46
Sóc Trăng	Tân Phú	-6	-93	130	81	34	-142	150	63	66
Bạc Liêu	TP. Bạc Liêu	36	-124	125	76	69	-160	134	61	96
Cà Mau	Năm Căn	48	-120	88	84	72	-138	87	76	93
	Trần Văn Thời	25	-34	7	62	44	-36	17	54	62
Kiên Giang	Rạch Giá	-3	29	-33	34	32	22	-12	8	52
	Phú Quốc	41	30	-15	24	50	31	-12	11	50
	Thổ Chu	38	25	4	35	43	29	5	29	41

Vùng Biển	Độ cao sóng biển dự báo trong 48 giờ		
	Độ cao sóng lớn nhất (m)	Hướng thịnh hành	Ghi chú
Bắc vịnh Bắc Bộ	0.3 - 2.7	Đông Bắc, Bắc	Cảnh báo
Nam vịnh Bắc Bộ	1.7 - 3.0	Đông Bắc	Cảnh báo
Quảng Trị đến Quảng Ngãi	2.5 - 3.8	Đông Bắc	Cảnh báo
Bình Định đến Ninh Thuận	3.7 - 4.3	Đông Bắc	Cảnh báo
Bình Thuận đến Cà Mau	0.3 - 4.3	Đông Bắc	Cảnh báo
Cà Mau đến Kiên Giang	0.3 - 2.5	Đông, Đông Bắc	Cảnh báo
Quần đảo Hoàng Sa	3.7 - 4.0	Đông Bắc	Cảnh báo
Quần đảo Trường Sa	2.6 - 3.9	Bắc	Cảnh báo
Bắc Biển Đông	3.4 - 5.3	Đông Bắc	Cảnh báo
Giữa Biển Đông	1.7 - 4.5	Bắc, Đông Bắc	Cảnh báo
Nam Biển Đông	1.0 - 3.8	Bắc, Đông Bắc	Cảnh báo

**Tin phát lúc: 13 giờ 00**

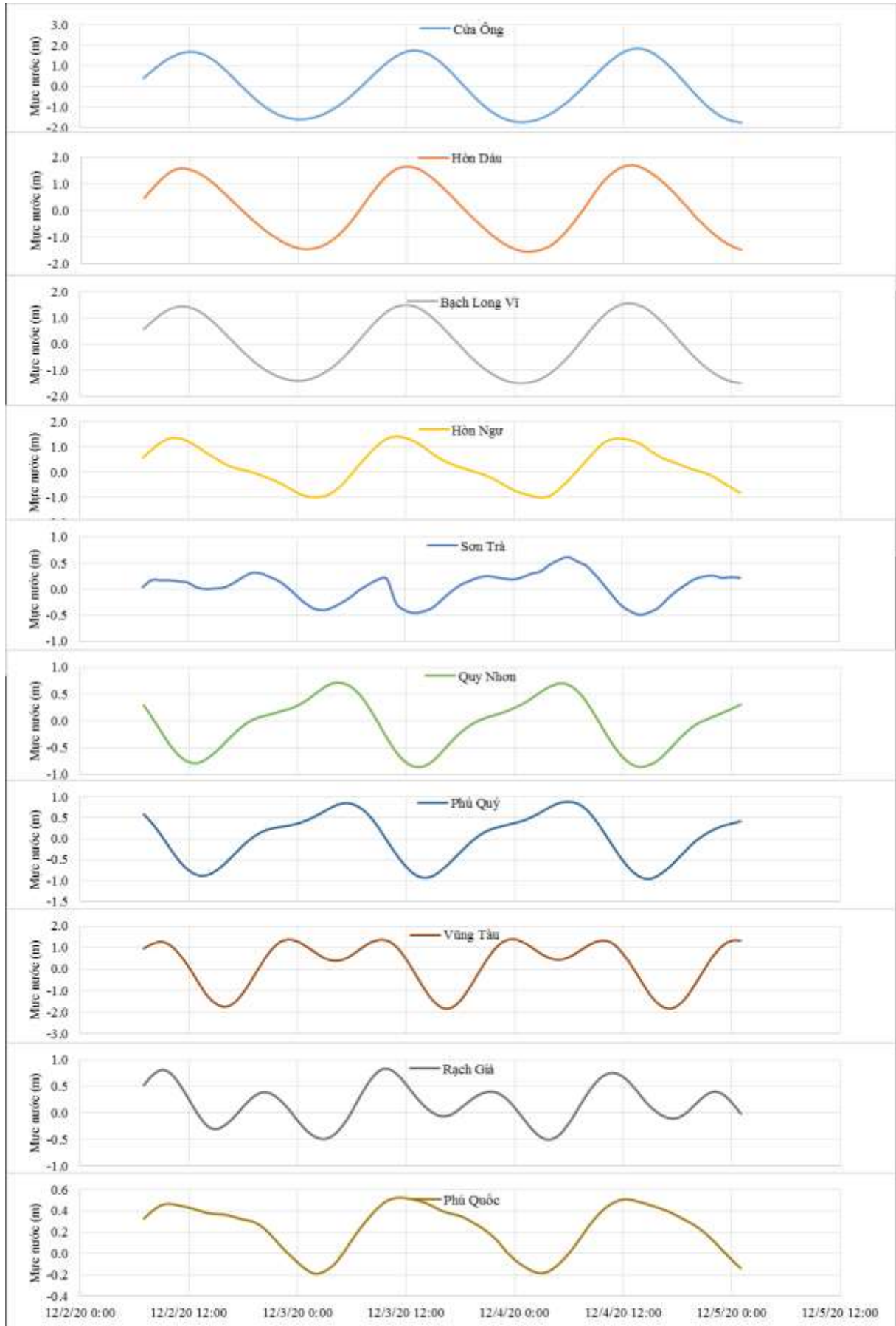
Thời điểm phát tin dự báo tiếp theo: 13 giờ 00 ngày 03/12/2020

Người xây dựng bản tin: Đặng Linh Chi

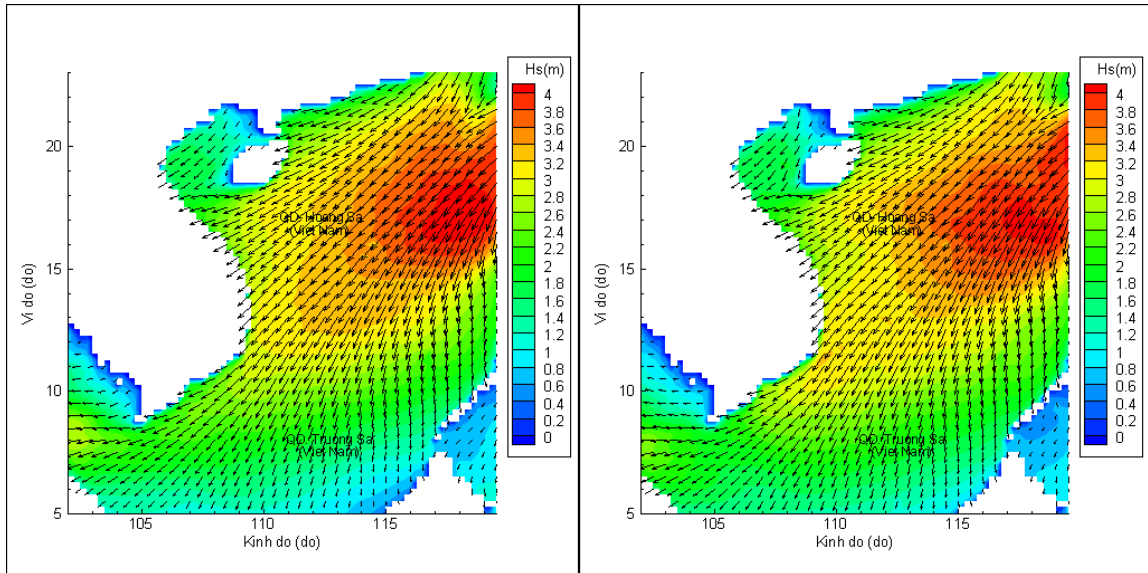
Người soát bản tin: Lê Quốc Huy

## Biến trình mực nước tổng cộng tại 10 trạm Hải vãn

(Cửa Ông, Hòn Dấu, Bạch Long Vĩ, Hòn Ngự, Sơn Trà, Quy Nhơn, Phú Quý, Vũng Tàu, Rạch Giá, Phú Quốc)

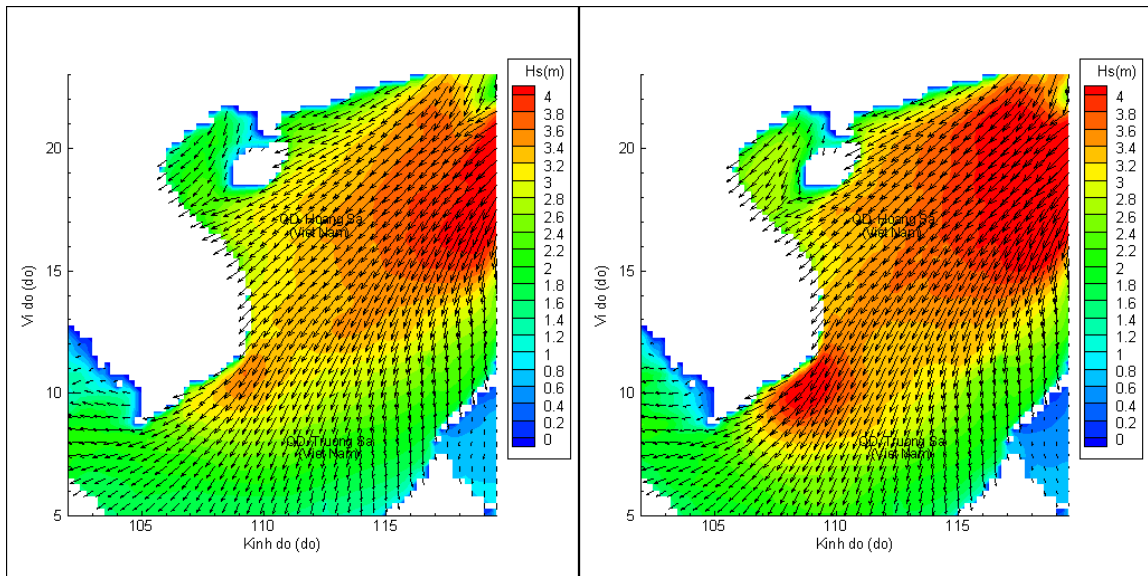


# Phân bố độ cao sóng ven bờ và ngoài khơi biển Việt Nam



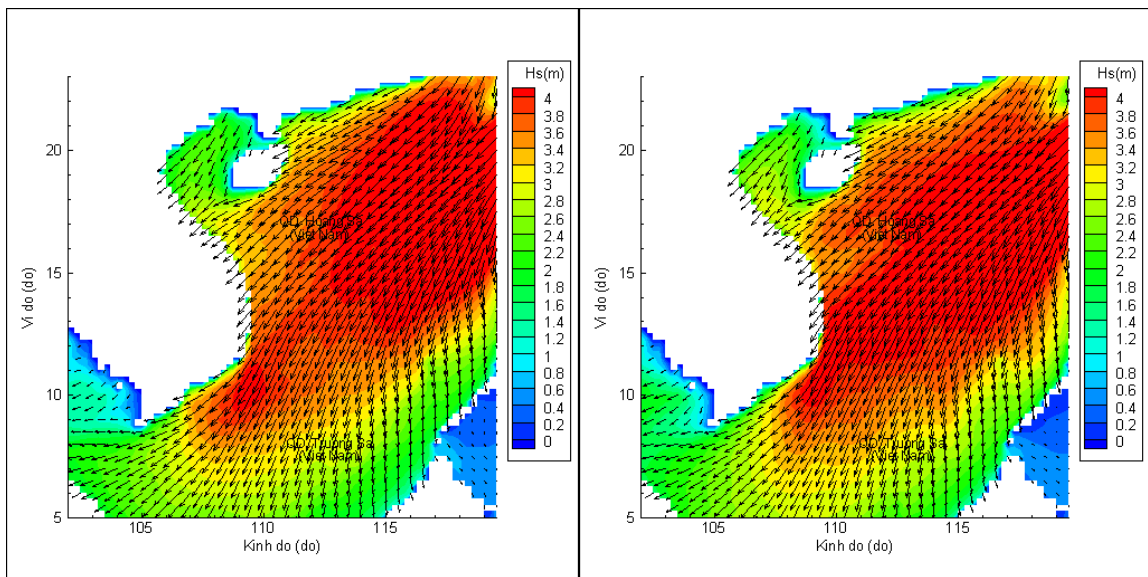
Lúc 13h ngày 02/12/2020

Lúc 19h ngày 02/12/2020



Lúc 01h ngày 03/12/2020

Lúc 13h ngày 03/12/2020



Lúc 01h ngày 04/12/2020

Lúc 13h ngày 04/12/2020