

BẢN TIN DỰ BÁO MỨC NƯỚC VÀ SÓNG BIỂN

(Lúc 13 giờ – ngày 08/12/2020)

Tỉnh/ TP	Huyện	Mức nước tổng cộng dự báo trong 48 giờ (cm)								
		08/12		09/12				10/12		
		13h	19h	1h	7h	13h	19h	1h	7h	13h
Quảng Ninh	Đầm Hà	64	122	-100	-83	40	117	-50	-64	8
	Cửa Ông	77	109	-84	-95	49	106	-38	-65	9
TP. Hải Phòng	Hòn Dấu	78	89	-56	-95	49	93	-25	-64	12
	Bạch Long Vĩ	80	79	-72	-81	50	86	-36	-57	11
Thái Bình	Thái Thụy	77	80	-49	-92	49	86	-22	-59	11
Nam Định	Hải Hậu	79	69	-30	-92	49	72	-11	-57	9
Ninh Bình	Kim Sơn	78	65	-26	-92	48	71	-12	-55	8
Thanh Hóa	Quảng Xương	76	60	-19	-89	46	67	-6	-51	8
Nghệ An	Diễn Châu	79	50	-10	-81	41	56	3	-46	9
	Hòn Ngư	79	47	-7	-79	43	53	6	-46	10
Hà Tĩnh	Thạch Hà	77	38	0	-77	47	45	13	-46	15
Quảng Bình	Quảng Trạch	61	19	12	-64	42	25	25	-42	19
	Quảng Ninh	51	6	19	-47	39	12	28	-32	22
Quảng Trị	Gio Linh	40	-5	22	-28	37	1	30	-23	25
	Cồn Cỏ	41	-9	16	-31	37	-2	26	-25	25
Thừa Thiên Huế	Hương Trà	27	-16	25	-8	30	-11	30	-11	26
	Phú Lộc	14	-26	27	6	23	-21	30	-3	24
TP. Đà Nẵng	Sơn Trà	7	-33	29	14	18	-29	30	4	23
	Hoàng Sa	-6	-44	6	29	10	-35	11	8	13
Quảng Nam	Tam Kỳ	0	-37	26	26	16	-32	29	10	23
	Cù Lao Chàm	0	-38	25	22	15	-33	27	7	20
Quảng Ngãi	TP. Quảng Ngãi	-1	-41	21	31	17	-35	24	10	25
	Lý Sơn	-4	-42	18	30	14	-34	22	10	22
Bình Định	Phú Mỹ	1	-39	16	33	22	-31	19	10	20
	Quy Nhơn	-9	-52	-2	18	8	-43	7	-4	20
Phú Yên	TP. Tuy Hòa	-3	-48	6	27	15	-38	11	4	21
Khánh Hòa	TP. Nha Trang	3	-45	16	35	21	-33	19	12	22
	Trường Sa	4	-52	15	35	18	-41	16	13	19
Ninh Thuận	TP. PR-Tháp Chàm	4	-54	21	32	23	-41	25	12	25
Bình Thuận	TP. Phan Thiết	45	-81	53	31	49	-56	36	23	28
	Phú Quý	10	-57	28	35	25	-43	27	17	23
Bà Rịa Vũng Tàu	Vũng Tàu	67	-93	26	61	28	-30	-17	87	-26
	Côn Đảo	71	-89	17	69	33	-30	-19	80	-17
TPHCM	Cần Giờ	73	-95	22	57	28	-29	-19	89	-29
Tiền Giang	Gò Công Tây	78	-98	25	54	30	-31	-18	88	-30
Bến Tre	Ba Tri	79	-98	26	57	31	-31	-21	89	-31
Trà Vinh	Duyên Hải	79	-98	22	69	29	-27	-27	94	-32
Sóc Trăng	Tân Phú	78	-87	10	79	27	-18	-40	97	-32
Bạc Liêu	TP. Bạc Liêu	70	-61	-24	95	24	-2	-58	100	-25
Cà Mau	Năm Căn	65	-41	-37	85	28	-1	-48	82	-5
	Trần Văn Thời	60	-21	6	24	36	-10	-7	25	13
Kiên Giang	Rạch Giá	44	-5	19	-15	30	-3	-1	-1	10
	Phú Quốc	27	26	5	0	18	15	0	3	10
	Thổ Chu	25	20	14	11	18	10	9	8	10

Vùng Biển	Độ cao sóng biển dự báo trong 48 giờ		
	Độ cao sóng lớn nhất (m)	Hướng thịnh hành	Ghi chú
Bắc vịnh Bắc Bộ	0.3 - 2.1	Đông Bắc, Bắc	Cảnh báo
Nam vịnh Bắc Bộ	1.4 - 2.4	Đông Bắc	Cảnh báo
Quảng Trị đến Quảng Ngãi	1.8 - 3.4	Đông Bắc	Cảnh báo
Bình Định đến Ninh Thuận	3.2 - 3.9	Bắc, Đông Bắc	Cảnh báo
Bình Thuận đến Cà Mau	0.3 - 3.7	Đông Bắc	Cảnh báo
Cà Mau đến Kiên Giang	0.3 - 1.5	Đông Bắc, Bắc	
Quần đảo Hoàng Sa	3.3 - 3.5	Đông Bắc	Cảnh báo
Quần đảo Trường Sa	1.6 - 3.0	Bắc	Cảnh báo
Bắc Biển Đông	1.6 - 3.6	Đông Bắc	Cảnh báo
Giữa Biển Đông	0.9 - 3.9	Bắc	Cảnh báo
Nam Biển Đông	0.9 - 3.6	Bắc	Cảnh báo

Tin phát lúc: 13 giờ 00

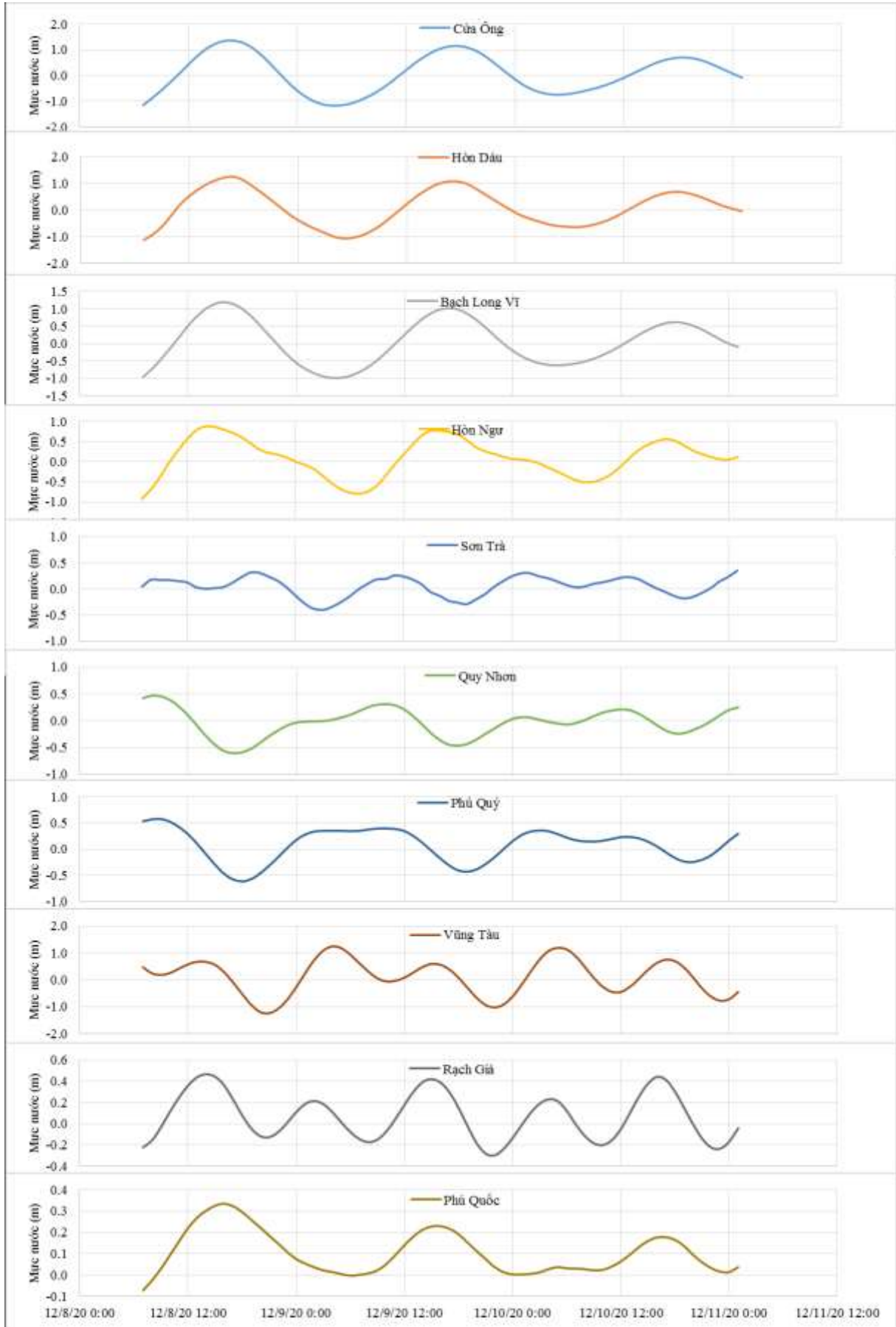
Thời điểm phát tin dự báo tiếp theo: 13 giờ 00 ngày 09/12/2020

Người xây dựng bản tin: Đặng Linh Chi

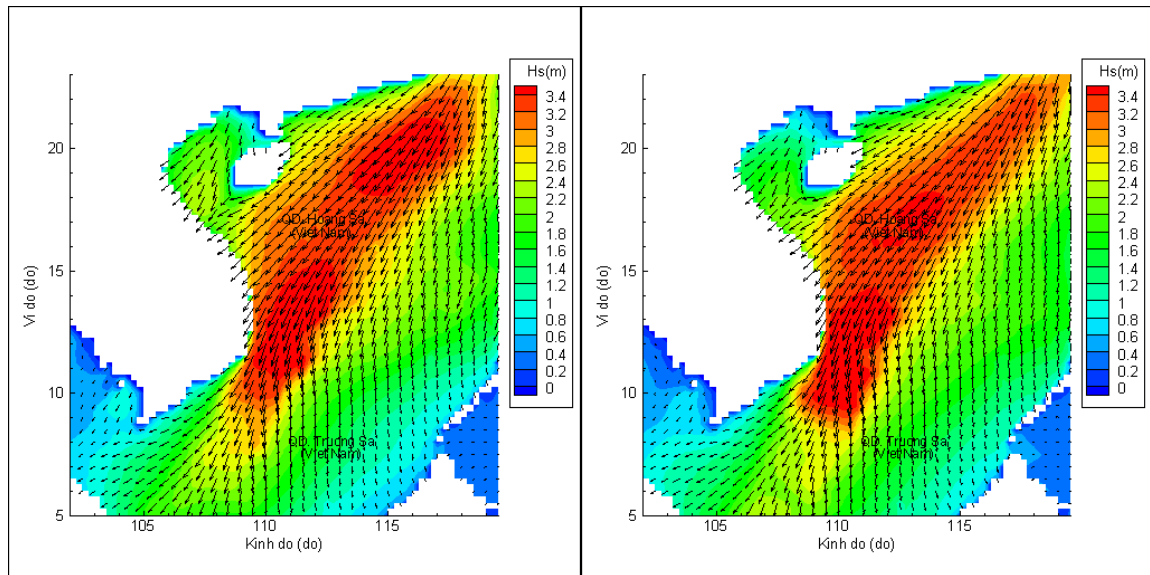
Người soát bản tin: Lê Quốc Huy

Biến trình mực nước tổng cộng tại 10 trạm Hải vãn

(Cửa Ông, Hòn Dấu, Bạch Long Vĩ, Hòn Ngự, Sơn Trà, Quy Nhơn, Phú Quý, Vũng Tàu, Rạch Giá, Phú Quốc)

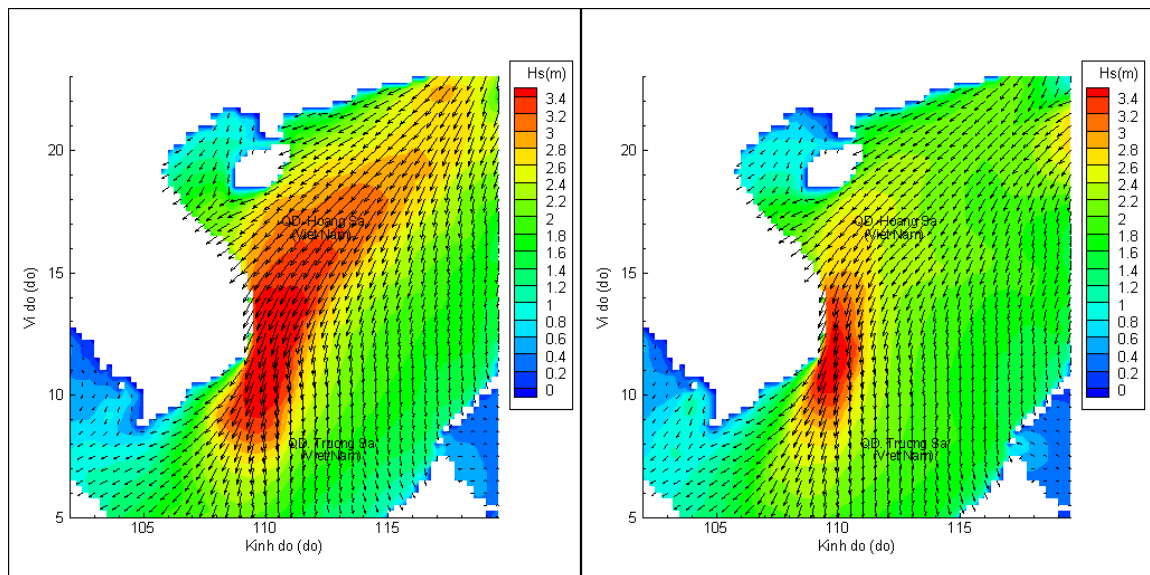


Phân bố độ cao sóng ven bờ và ngoài khơi biển Việt Nam



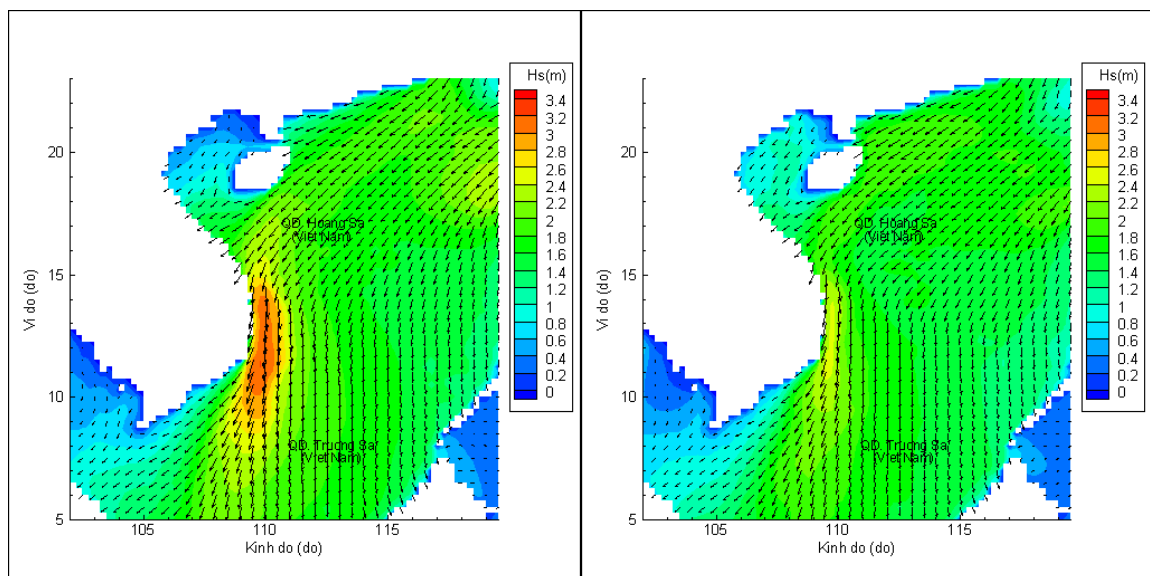
Lúc 13h ngày 08/12/2020

Lúc 19h ngày 08/12/2020



Lúc 01h ngày 09/12/2020

Lúc 13h ngày 09/12/2020



Lúc 01h ngày 10/12/2020

Lúc 13h ngày 10/12/2020