

BẢN TIN DỰ BÁO MỨC NƯỚC VÀ SÓNG BIỂN

(Lúc 13 giờ – ngày 14/12/2020)

Tỉnh/ TP	Huyện	Mức nước tổng cộng dự báo trong 48 giờ (cm)								
		14/12		15/12				16/12		
		13h	19h	1h	7h	13h	19h	1h	7h	13h
Quảng Ninh	Đầm Hà	108	-163	-121	43	166	-127	-148	33	204
	Cửa Ông	97	-117	-127	63	140	-102	-150	51	189
TP. Hải Phòng	Hòn Dấu	74	-81	-136	84	115	-68	-152	62	164
	Bạch Long Vĩ	58	-112	-110	79	106	-103	-132	67	152
Thái Bình	Thái Thụy	67	-71	-137	88	104	-60	-149	64	154
Nam Định	Hải Hậu	51	-49	-134	98	82	-45	-143	73	134
Ninh Bình	Kim Sơn	47	-43	-137	98	75	-40	-142	71	130
Thanh Hóa	Quảng Xương	49	-30	-132	100	72	-31	-136	72	126
Nghệ An	Diễn Châu	40	-6	-118	95	62	-17	-122	71	113
	Hòn Ngư	38	-5	-113	95	62	-15	-117	71	111
Hà Tĩnh	Thạch Hà	33	7	-101	87	57	-5	-107	68	99
Quảng Bình	Quảng Trạch	16	19	-80	72	27	13	-89	64	55
	Quảng Ninh	0	27	-58	68	9	22	-66	64	30
Quảng Trị	Gio Linh	-13	28	-36	62	-8	27	-42	65	7
	Cồn Cỏ	-16	22	-37	65	-12	19	-44	68	3
Thừa Thiên Huế	Hương Trà	-22	27	-13	50	-23	27	-16	61	-15
	Phú Lộc	-30	27	8	37	-36	25	5	52	-36
TP. Đà Nẵng	Sơn Trà	-35	25	24	25	-46	24	26	47	-49
	Hoàng Sa	-52	2	54	9	-71	-6	49	32	-86
Quảng Nam	Tam Kỳ	-43	24	44	18	-57	26	47	42	-65
	Cù Lao Chàm	-42	22	36	19	-56	21	39	41	-63
Quảng Ngãi	TP. Quảng Ngãi	-54	21	51	16	-71	22	54	47	-80
	Lý Sơn	-51	17	51	13	-69	15	52	41	-79
Bình Định	Phú Mỹ	-55	17	55	12	-74	15	56	45	-89
	Quy Nhơn	-57	14	52	6	-85	5	44	36	-89
Phú Yên	Tp. Tuy Hòa	-62	10	52	11	-81	5	47	35	-99
Khánh Hòa	TP. Nha Trang	-61	15	56	24	-81	9	50	47	-98
	Trường Sa	-69	19	54	28	-89	7	53	53	-100
Ninh Thuận	TP. PR-Tháp Chàm	-73	20	46	28	-94	13	43	54	-109
Bình Thuận	TP. Phan Thiết	-137	73	17	90	-143	50	29	104	-136
	Phú Quý	-84	29	46	39	-103	17	46	62	-113
Bà Rịa Vũng Tàu	Vũng Tàu	-171	67	31	118	-137	5	78	101	-86
	Côn Đảo	-142	18	51	108	-114	-42	88	95	-69
TPHCM	Cần Giờ	-168	69	30	120	-130	3	79	98	-70
Tiền Giang	Gò Công Tây	-170	74	29	125	-131	6	78	101	-68
Bến Tre	Ba Tri	-168	69	41	129	-125	4	88	102	-60
Trà Vinh	Duyên Hải	-164	46	52	120	-121	-26	101	96	-60
Sóc Trăng	Tân Phú	-133	10	68	103	-88	-62	114	78	-26
Bạc Liêu	TP. Bạc Liêu	-69	-55	97	73	-26	-119	132	57	27
Cà Mau	Năm Căn	-27	-84	86	72	0	-129	102	65	42
	Trần Văn Thời	-11	-15	-7	77	-14	-35	3	61	15
Kiên Giang	Rạch Giá	-5	32	-52	66	-11	10	-37	40	7
	Phú Quốc	38	8	-28	31	27	4	-25	17	41
	Thổ Chu	29	4	-13	31	17	2	-12	23	31

Vùng Biển	Độ cao sóng biển dự báo trong 48 giờ		
	Độ cao sóng lớn nhất (m)	Hướng thịnh hành	Ghi chú
Bắc vịnh Bắc Bộ	0.3 - 3.3	Bắc, Đông Bắc	Cảnh báo
Nam vịnh Bắc Bộ	1.4 - 3.0	Đông Bắc	Cảnh báo
Quảng Trị đến Quảng Ngãi	2.2 - 3.5	Đông Bắc	Cảnh báo
Bình Định đến Ninh Thuận	2.2 - 2.9	Đông Bắc	Cảnh báo
Bình Thuận đến Cà Mau	0.3 - 2.3	Đông Bắc	Cảnh báo
Cà Mau đến Kiên Giang	0.3 - 1.3	Đông, Đông Bắc	
Quần đảo Hoàng Sa	3.4 - 3.5	Đông Bắc	Cảnh báo
Quần đảo Trường Sa	1.2 - 2.3	Đông Bắc	Cảnh báo
Bắc Biển Đông	2.2 - 3.7	Đông Bắc	Cảnh báo
Giữa Biển Đông	1.1 - 3.0	Đông Bắc	Cảnh báo
Nam Biển Đông	0.7 - 2.3	Đông Bắc	Cảnh báo

Tin phát lúc: 13 giờ 00

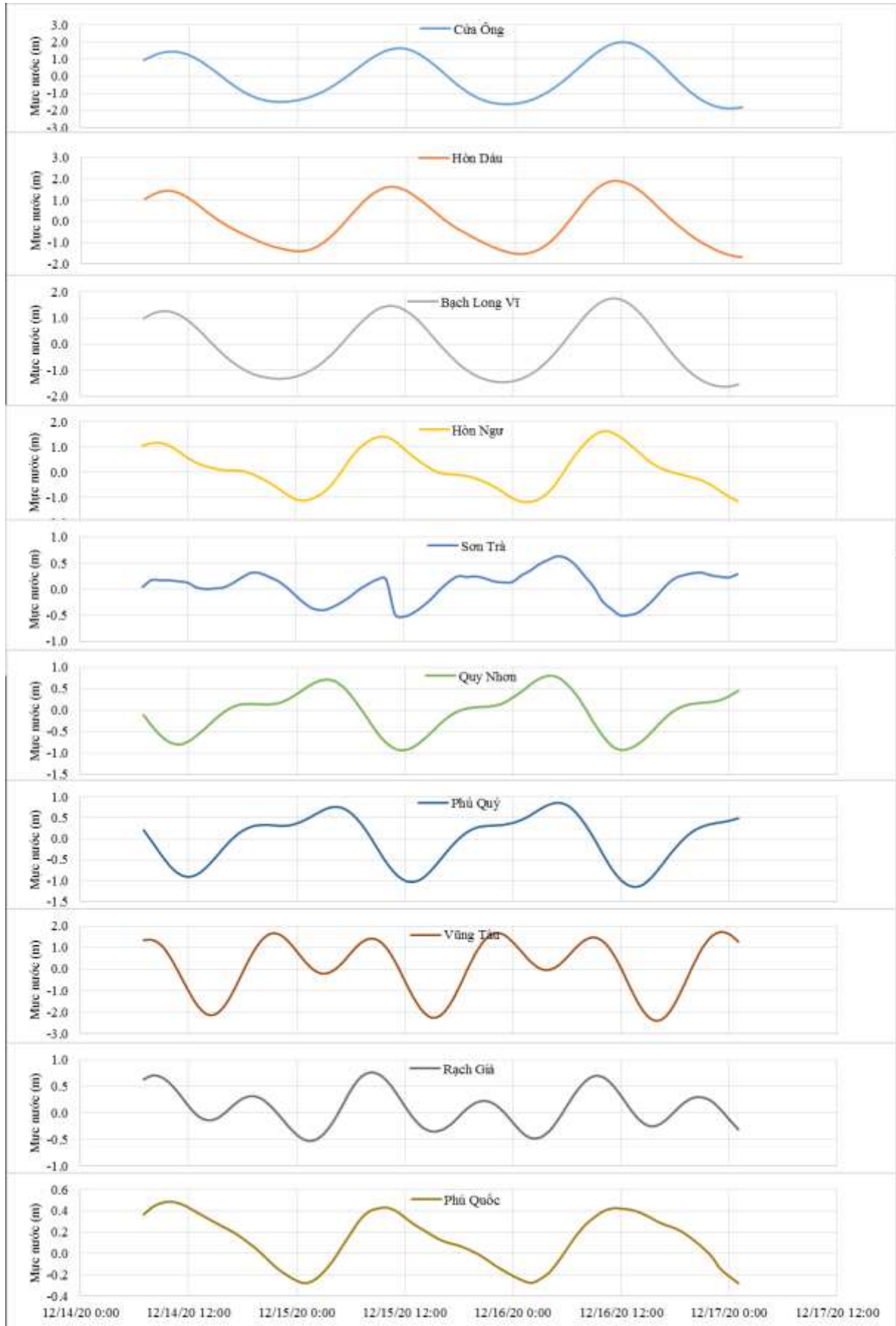
Thời điểm phát tin dự báo tiếp theo: 13 giờ 00 ngày 15/12/2020

Người xây dựng bản tin: Đặng Linh Chi

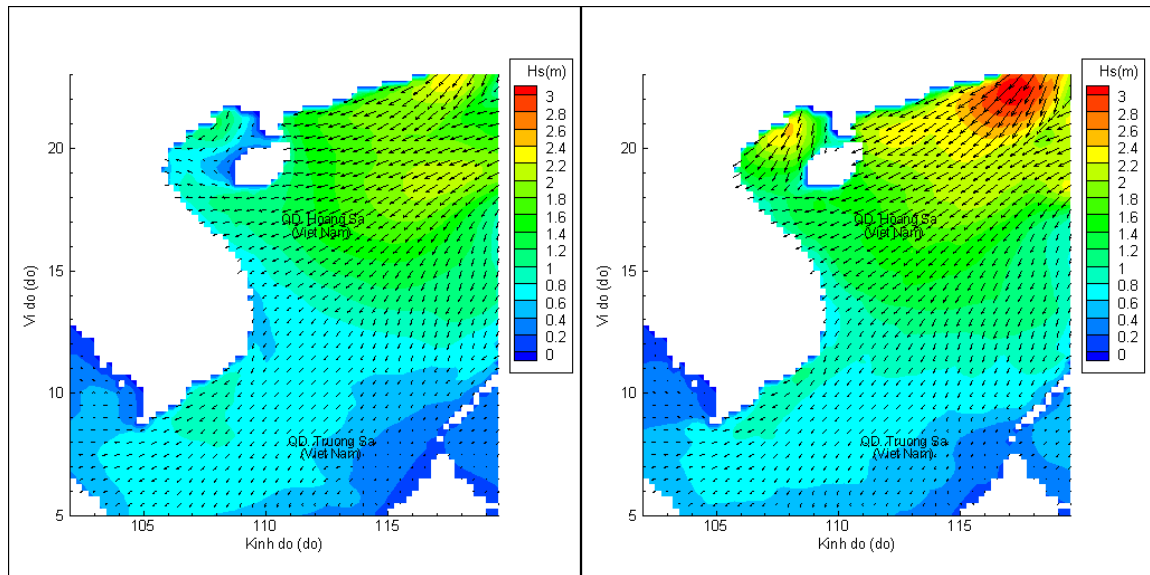
Người soát bản tin: Lê Quốc Huy

Biến trình mực nước tổng cộng tại 10 trạm Hải vãn

(Cửa Ông, Hòn Dấu, Bạch Long Vĩ, Hòn Ngự, Sơn Trà, Quy Nhơn, Phú Quý, Vũng Tàu, Rạch Giá, Phú Quốc)

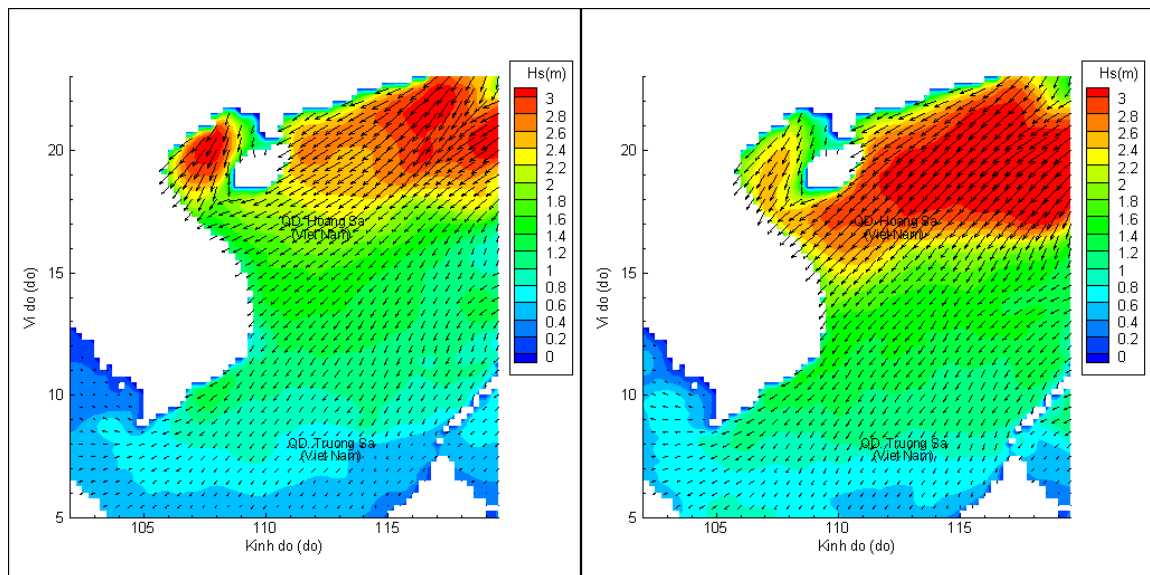


Phân bố độ cao sóng ven bờ và ngoài khơi biển Việt Nam



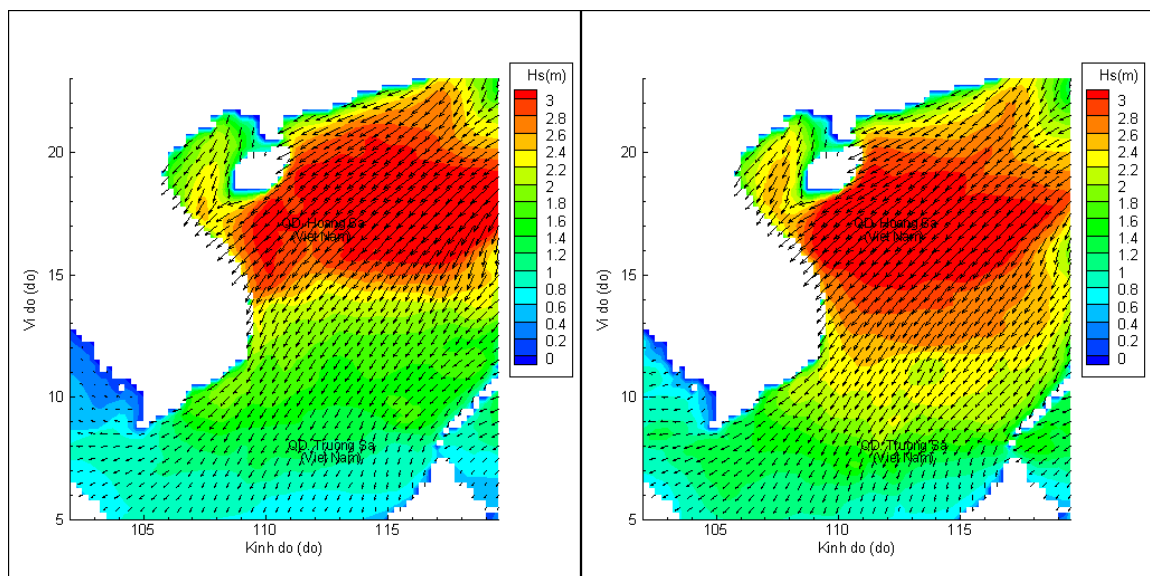
Lúc 13h ngày 14/12/2020

Lúc 19h ngày 14/12/2020



Lúc 01h ngày 15/12/2020

Lúc 13h ngày 15/12/2020



Lúc 01h ngày 16/12/2020

Lúc 13h ngày 16/12/2020