

BẢN TIN DỰ BÁO MỨC NƯỚC VÀ SÓNG BIỂN

(Lúc 13 giờ – ngày 25/12/2020)

Tỉnh/ TP	Huyện	Mức nước tổng cộng dự báo trong 48 giờ (cm)								
		25/12		26/12				27/12		
		13h	19h	1h	7h	13h	19h	1h	7h	13h
Quảng Ninh	Đầm Hà	37	-17	-47	39	64	-38	-44	50	84
	Cửa Ông	32	-8	-47	38	57	-27	-48	54	72
TP. Hải Phòng	Hòn Dấu	26	-1	-44	43	43	-15	-51	61	58
	Bạch Long Vĩ	24	-15	-36	40	38	-30	-40	58	49
Thái Bình	Thái Thụy	23	0	-44	46	38	-12	-51	64	52
Nam Định	Hải Hậu	16	1	-38	46	30	-6	-48	67	39
Ninh Bình	Kim Sơn	14	2	-39	46	28	-3	-49	69	37
Thanh Hóa	Quảng Xương	13	3	-37	45	27	0	-47	66	35
Nghệ An	Diễn Châu	17	4	-29	40	28	-1	-39	59	32
	Hòn Ngư	17	2	-26	39	27	-2	-37	57	32
Hà Tĩnh	Thạch Hà	21	-1	-18	31	28	-1	-31	48	32
Quảng Bình	Quảng Trạch	24	-5	-3	17	23	-1	-16	33	21
	Quảng Ninh	21	-4	4	12	18	0	-6	27	13
Quảng Trị	Gio Linh	15	-7	11	9	14	0	5	22	6
	Cồn Cỏ	14	-10	11	9	12	-4	5	22	3
Thừa Thiên Huế	Hương Trà	10	-9	19	6	10	-2	16	14	-1
	Phú Lộc	6	-10	26	1	4	-2	26	7	-6
TP. Đà Nẵng	Sơn Trà	3	-11	31	-4	-1	-3	33	0	-10
	Hoàng Sa	-10	-14	33	-10	-17	-10	40	-11	-29
Quảng Nam	Tam Kỳ	0	-9	36	-7	-7	0	41	-6	-17
	Cù Lao Chàm	-1	-11	34	-6	-6	-2	38	-5	-16
Quảng Ngãi	TP. Quảng Ngãi	-2	-8	38	-9	-10	-1	44	-9	-22
	Lý Sơn	-5	-10	35	-10	-12	-2	43	-10	-23
Bình Định	Phú Mỹ	-3	-8	37	-11	-10	-1	42	-12	-26
	Quy Nhơn	-4	-9	35	-14	-9	-1	41	-15	-26
Phú Yên	TP. Tuy Hòa	-8	-13	29	-17	-16	-6	38	-15	-29
Khánh Hòa	TP. Nha Trang	-5	-10	39	-6	-15	-2	44	-6	-30
	Trường Sa	-13	-6	36	-1	-24	-1	43	0	-38
Ninh Thuận	TP. PR-Tháp Chàm	-9	-13	38	-6	-21	-4	43	-5	-38
Bình Thuận	TP. Phan Thiết	-23	12	33	28	-42	29	30	33	-71
	Phú Quý	-13	-5	39	2	-26	3	43	3	-45
Bà Rịa Vũng Tàu	Vũng Tàu	-61	51	1	95	-91	65	3	96	-121
	Côn Đảo	-57	24	7	87	-83	34	14	91	-108
TPHCM	Cần Giờ	-56	58	0	101	-90	68	1	100	-120
Tiền Giang	Gò Công Tây	-53	62	1	106	-90	73	0	104	-124
Bến Tre	Ba Tri	-53	65	11	116	-89	75	8	110	-123
Trà Vinh	Duyên Hải	-65	53	5	112	-96	63	9	110	-124
Sóc Trăng	Tân Phú	-58	40	4	109	-81	45	12	105	-105
Bạc Liêu	TP. Bạc Liêu	-38	16	9	98	-53	12	26	92	-68
Cà Mau	Năm Căn	-14	-7	16	85	-30	-17	31	83	-38
	Trần Văn Thời	16	5	3	54	-11	-6	6	57	-12
Kiên Giang	Rạch Giá	24	21	-11	30	2	9	-14	39	-6
	Phú Quốc	37	22	1	25	22	5	-5	24	24
	Thổ Chu	31	17	11	27	15	2	2	22	16

Vùng Biển	Độ cao sóng biển dự báo trong 48 giờ		
	Độ cao sóng lớn nhất (m)	Hướng thịnh hành	Ghi chú
Bắc vịnh Bắc Bộ	0.3 - 1.3	Đông, Đông Bắc	
Nam vịnh Bắc Bộ	0.6 - 1.4	Đông, Đông Bắc	
Quảng Trị đến Quảng Ngãi	1.3 - 2.0	Đông Bắc, Đông	Cảnh báo
Bình Định đến Ninh Thuận	1.6 - 1.8	Đông Bắc	
Bình Thuận đến Cà Mau	0.3 - 1.9	Đông Bắc	
Cà Mau đến Kiên Giang	0.3 - 1.5	Đông, Đông Nam	
Quần đảo Hoàng Sa	1.8 - 1.9	Đông Bắc	
Quần đảo Trường Sa	1.2 - 1.9	Đông Bắc, Bắc	
Bắc Biển Đông	1.6 - 2.9	Đông Bắc	Cảnh báo
Giữa Biển Đông	0.9 - 2.0	Đông Bắc, Bắc	Cảnh báo
Nam Biển Đông	0.8 - 1.8	Bắc, Đông Bắc	

Tin phát lúc: 13 giờ 00

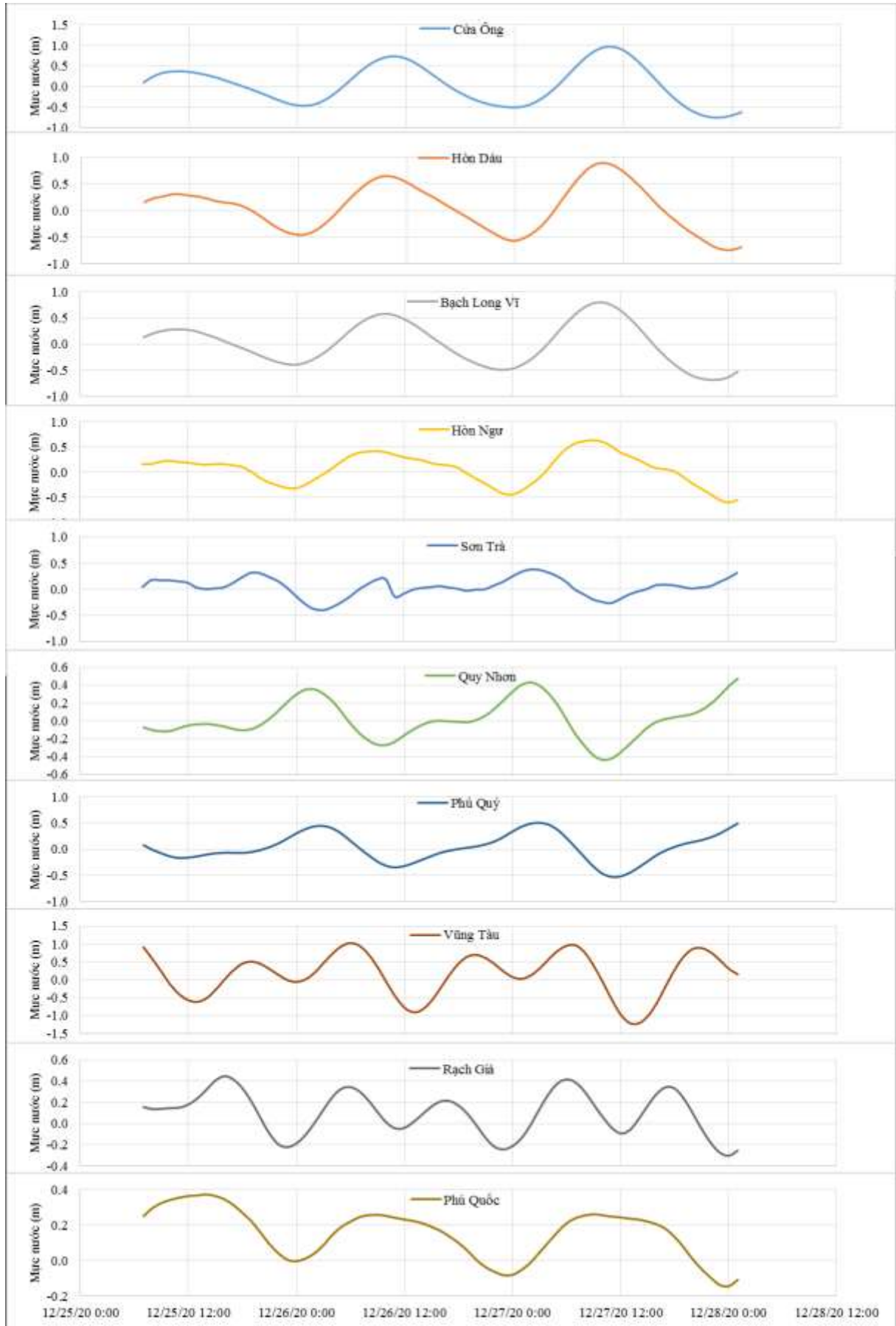
Thời điểm phát tin dự báo tiếp theo: 13 giờ 00 ngày 26/12/2020

Người xây dựng bản tin: Đặng Linh Chi

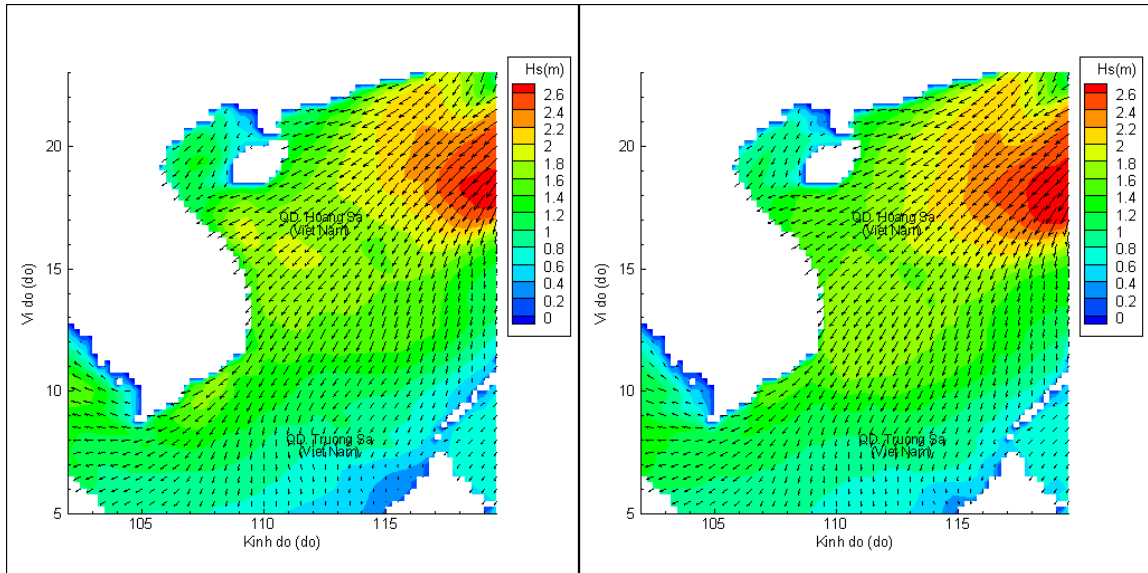
Người soát bản tin: Lê Quốc Huy

Biến trình mực nước tổng cộng tại 10 trạm Hải văn

(Cửa Ông, Hòn Dấu, Bạch Long Vĩ, Hòn Ngự, Sơn Trà, Quy Nhơn, Phú Quý, Vũng Tàu, Rạch Giá, Phú Quốc)

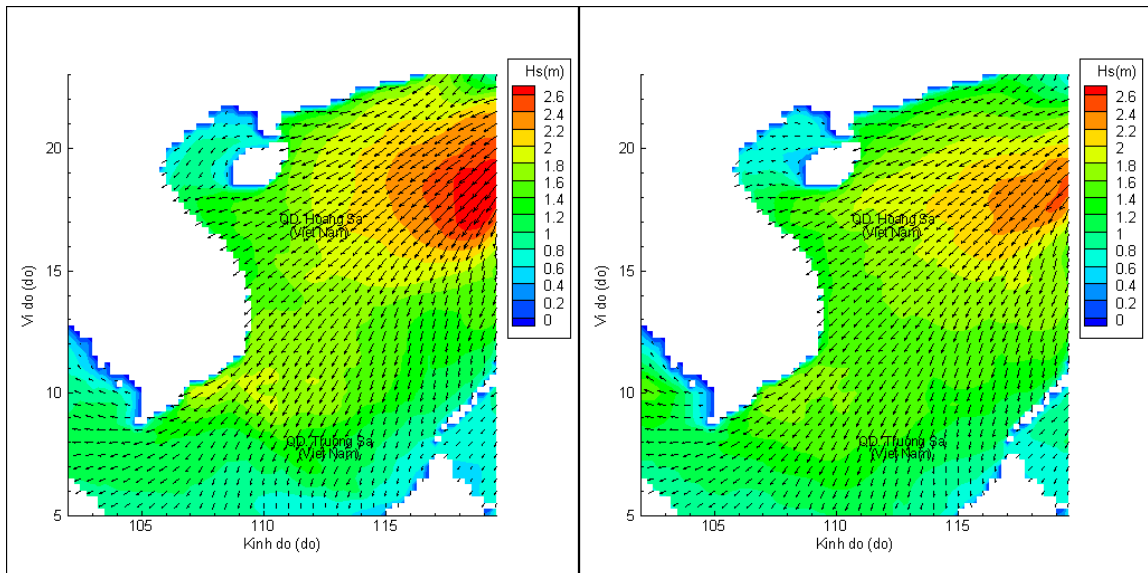


Phân bố độ cao sóng ven bờ và ngoài khơi biển Việt Nam



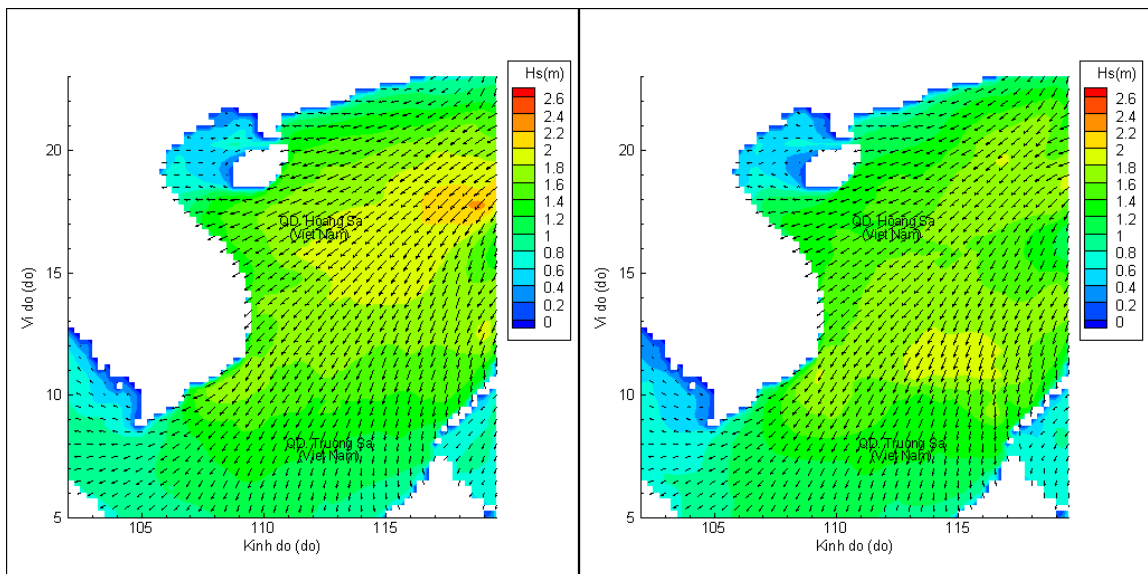
Lúc 13h ngày 25/12/2020

Lúc 19h ngày 25/12/2020



Lúc 01h ngày 26/12/2020

Lúc 13h ngày 26/12/2020



Lúc 01h ngày 27/12/2020

Lúc 13h ngày 27/12/2020