

BẢN TIN DỰ BÁO MỨC NƯỚC VÀ SÓNG BIỂN

(Lúc 13 giờ – ngày 14/07/2021)

Tỉnh/ TP	Huyện	Mức nước tổng cộng dự báo trong 48 giờ (cm)								
		14/07		15/07				16/07		
		13h	19h	1h	7h	13h	19h	1h	7h	13h
Quảng Ninh	Đầm Hà	-166	-54	187	86	-144	-78	125	113	-96
	Cửa Ông	-152	-55	180	87	-125	-85	125	100	-76
TP. Hải Phòng	Hòn Dấu	-137	-54	170	72	-107	-84	129	84	-56
	Bạch Long Vĩ	-132	-32	175	53	-109	-66	133	75	-64
Thái Bình	Thái Thụy	-128	-53	165	65	-97	-83	126	76	-47
Nam Định	Hải Hậu	-114	-48	152	58	-81	-82	121	62	-31
Ninh Bình	Kim Sơn	-108	-46	148	56	-74	-81	118	56	-25
Thanh Hóa	Quảng Xương	-101	-48	141	53	-66	-82	112	52	-18
Nghệ An	Diễn Châu	-82	-45	123	47	-52	-75	98	47	-3
	Hòn Ngư	-81	-45	120	45	-50	-76	94	45	-2
Hà Tĩnh	Thạch Hà	-74	-45	105	45	-44	-74	84	42	1
Quảng Bình	Quảng Trạch	-61	-23	65	42	-34	-47	57	38	3
	Quảng Ninh	-45	-8	41	34	-23	-29	40	30	8
Quảng Trị	Gio Linh	-30	9	18	25	-15	-9	24	20	14
	Cồn Cỏ	-34	14	22	22	-19	-6	28	19	10
Thừa Thiên Huế	Hương Trà	-14	26	-6	13	-5	9	4	8	16
	Phú Lộc	0	36	-25	4	5	24	-11	0	18
TP. Đà Nẵng	Sơn Trà	13	46	-38	-4	13	38	-22	-6	20
	Hoàng Sa	21	74	-46	-19	11	64	-28	-15	5
Quảng Nam	Tam Kỳ	23	59	-52	-12	18	52	-32	-10	20
	Cù Lao Chàm	20	56	-47	-9	16	48	-28	-8	20
Quảng Ngãi	TP. Quảng Ngãi	24	70	-57	-17	15	59	-35	-15	11
	Lý Sơn	24	70	-54	-15	15	60	-33	-12	11
Bình Định	Phú Mỹ	23	75	-52	-18	11	63	-31	-17	2
	Quy Nhơn	23	78	-52	-21	11	65	-30	-19	2
Phú Yên	Tp. Tuy Hòa	21	75	-55	-25	8	61	-33	-23	-1
Khánh Hòa	TP. Nha Trang	27	81	-51	-23	16	68	-30	-21	7
	Trường Sa	28	80	-50	-31	15	64	-29	-30	8
Ninh Thuận	TP. PR-Tháp Chàm	26	81	-58	-28	14	62	-35	-30	9
Bình Thuận	TP. Phan Thiết	53	75	-32	-72	47	39	-6	-87	47
	Phú Quý	32	81	-52	-35	22	60	-29	-39	18
Bà Rịa Vũng Tàu	Vũng Tàu	128	30	52	-180	116	-10	71	-172	95
	Côn Đảo	114	27	61	-185	100	-9	77	-159	84
TPHCM	Cần Giờ	137	26	63	-193	123	-19	83	-181	101
Tiền Giang	Gò Công Tây	143	21	68	-199	129	-27	88	-188	107
Bến Tre	Ba Tri	145	11	73	-205	136	-35	91	-192	111
Trà Vinh	Duyên Hải	146	7	82	-214	135	-35	97	-191	109
Sóc Trăng	Tân Phú	139	8	93	-220	123	-32	104	-184	99
Bạc Liêu	TP. Bạc Liêu	113	14	103	-210	85	-16	97	-163	60
Cà Mau	Năm Căn	64	32	79	-167	33	8	70	-120	20
	Trần Văn Thời	17	11	41	-74	8	-11	47	-58	26
Kiên Giang	Rạch Giá	8	-5	38	-31	20	-43	51	-32	36
	Phú Quốc	-15	-11	18	-1	-32	-28	17	8	0
	Thổ Chu	-8	-1	5	-6	-29	-17	4	5	5

Vùng Biển	Độ cao sóng biển dự báo trong 48 giờ		
	Độ cao sóng lớn nhất (m)	Hướng thịnh hành	Ghi chú
Bắc vịnh Bắc Bộ	0.3 - 1.2	Nam	
Nam vịnh Bắc Bộ	0.6 - 1.2	Đông Nam	
Quảng Trị đến Quảng Ngãi	0.4 - 1.1	Đông Nam	
Bình Định đến Ninh Thuận	0.9 - 2.1	Nam, Đông Nam	Cảnh báo
Bình Thuận đến Cà Mau	0.3 - 3.0	Tây Nam, Nam	Cảnh báo
Cà Mau đến Kiên Giang	0.3 - 1.8	Tây Nam, Tây	
Quần đảo Hoàng Sa	0.7 - 1.0	Đông Nam, Nam	
Quần đảo Trường Sa	1.7 - 3.0	Tây Nam	Cảnh báo
Bắc Biển Đông	0.3 - 1.1	Đông, Đông Bắc	
Giữa Biển Đông	0.5 - 2.2	Tây Nam, Đông	Cảnh báo
Nam Biển Đông	0.7 - 3.1	Tây Nam, Tây	Cảnh báo

Tin phát lúc: 13 giờ 00

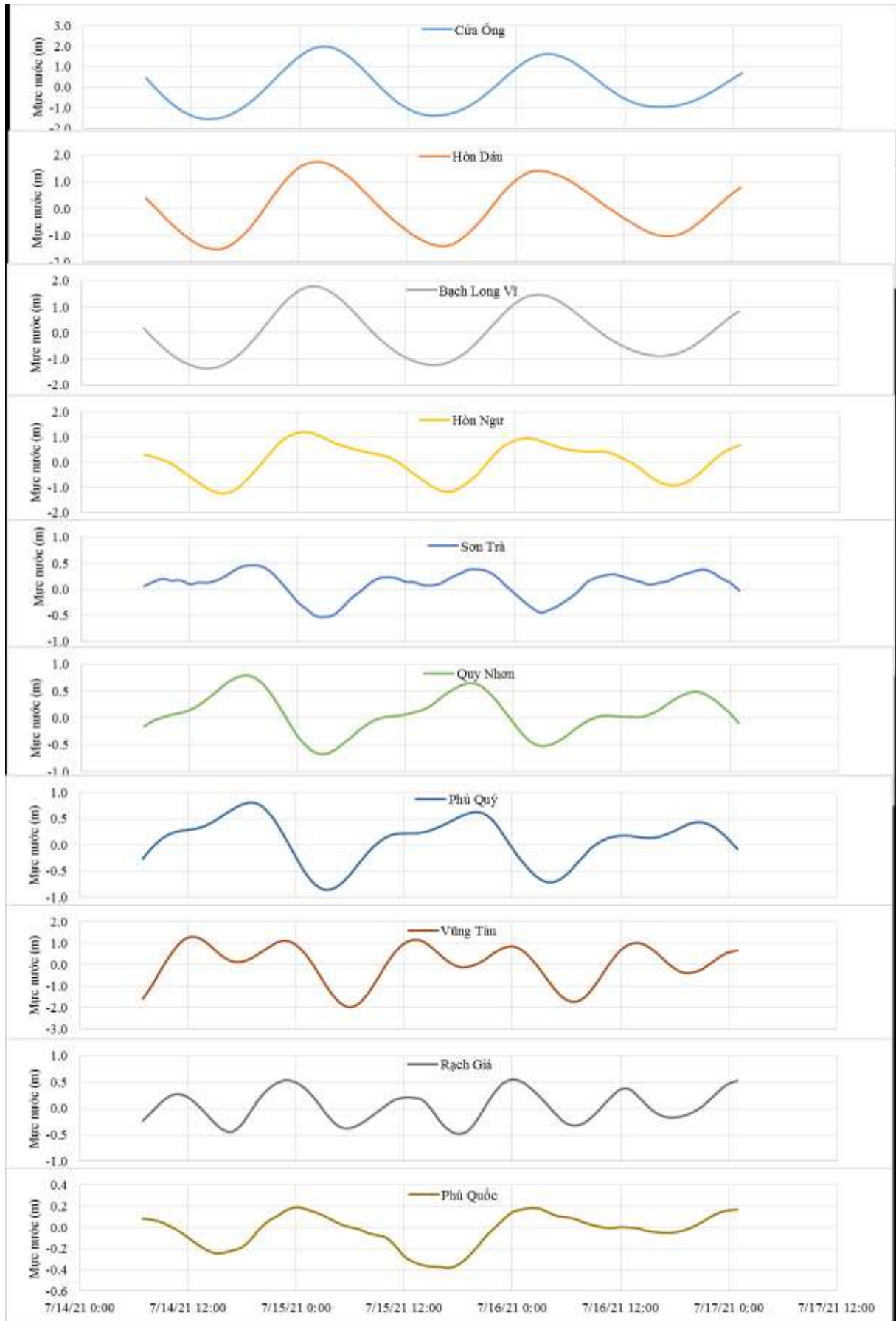
Thời điểm phát tin dự báo tiếp theo: 13 giờ 00 ngày 15/07/2021

Người xây dựng bản tin: Đặng Linh Chi

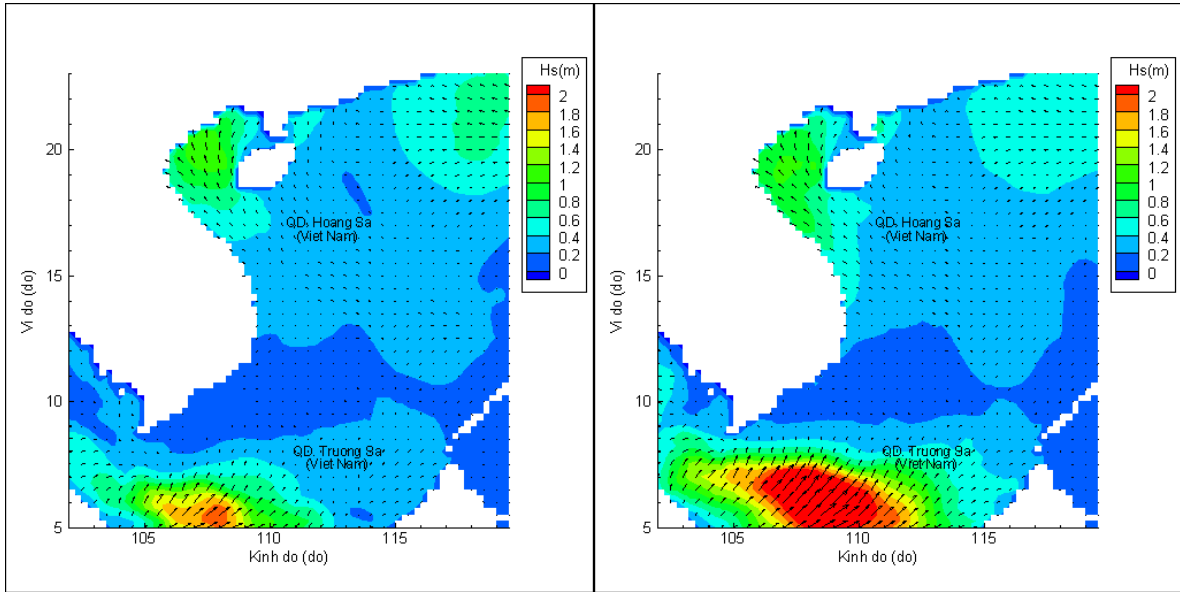
Người soát bản tin: Lê Quốc Huy

Biến trình mực nước tổng cộng tại 10 trạm Hải văn

(Cửa Ông, Hòn Dấu, Bạch Long Vĩ, Hòn Ngự, Sơn Trà, Quy Nhơn, Phú Quý, Vũng Tàu, Rạch Giá, Phú Quốc)

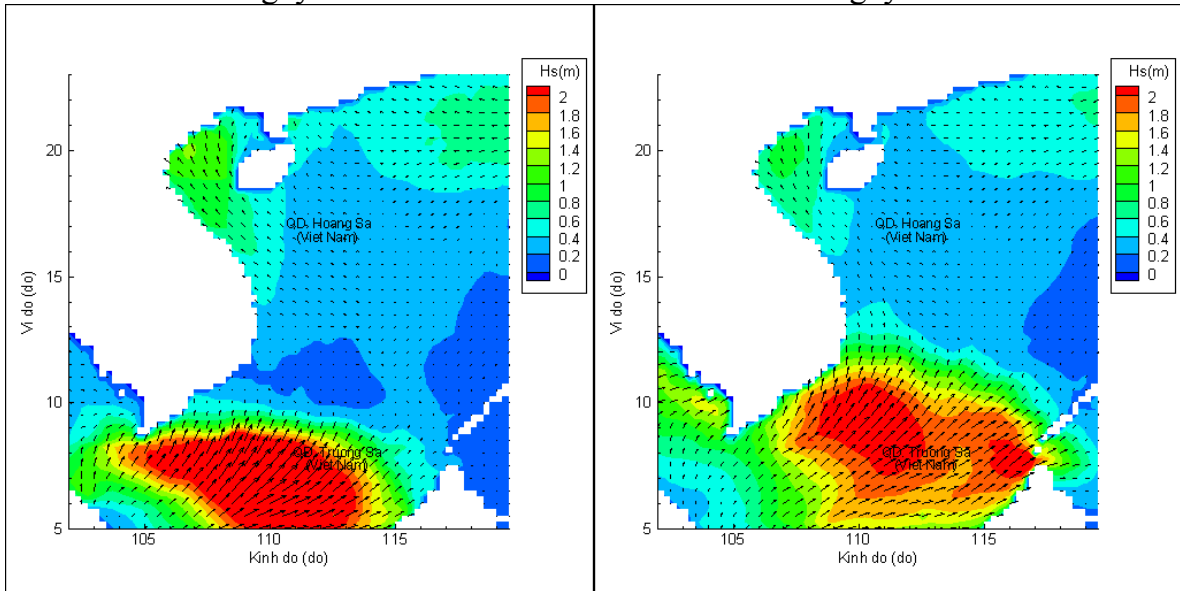


Phân bố độ cao sóng ven bờ và ngoài khơi biển Việt Nam



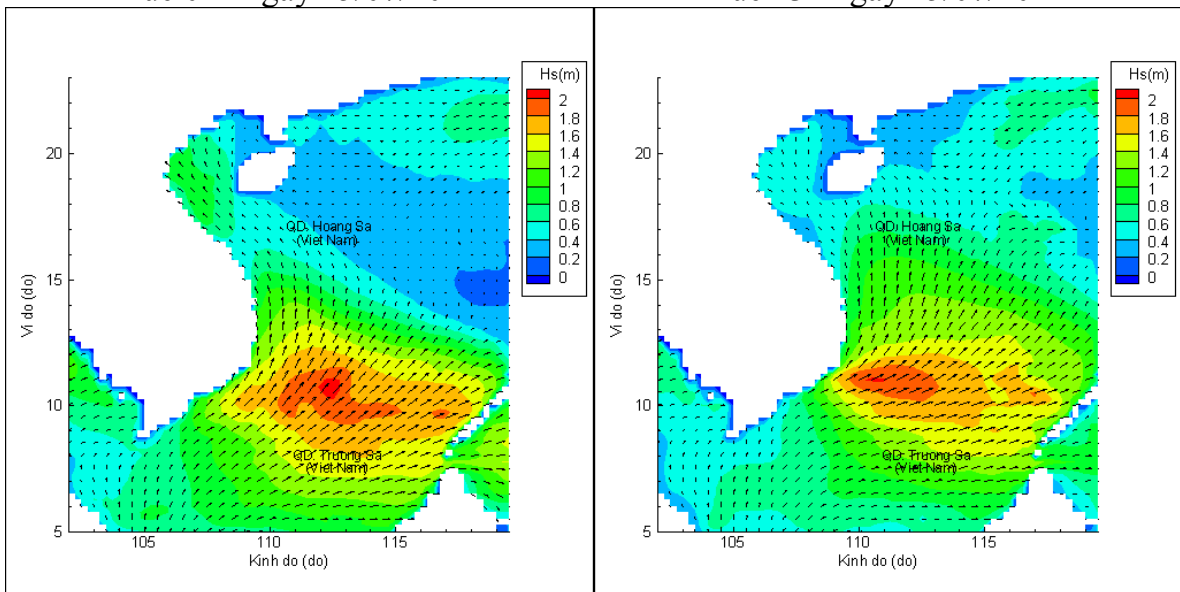
Lúc 13h ngày 14/07/2021

Lúc 19h ngày 14/07/2021



Lúc 01h ngày 15/07/2021

Lúc 13h ngày 15/07/2021



Lúc 01h ngày 16/07/2021

Lúc 13h ngày 16/07/2021