

**BẢN TIN DỰ BÁO NƯỚC DÂNG VÀ SÓNG TRONG ATNĐ**

(Lúc 01 giờ – ngày 04/08/2021)

Bảng giá trị nước dâng lớn nhất tại một số điểm ven biển trong ATNĐ

| Tỉnh       | Địa danh     | ND lớn nhất  |         |            |
|------------|--------------|--------------|---------|------------|
|            |              | Giá trị (cm) | Giờ (h) | Ngày/tháng |
| Quảng Ninh | Đầm Hà       | 27           | 6       | 6/8        |
|            | Cửa Ông      | 22           | 3       | 6/8        |
| Hải Phòng  | Hải An       | 21           | 1       | 6/8        |
|            | Kiến Thụy    | 20           | 0       | 6/8        |
|            | Hòn Dấu      | 20           | 1       | 6/8        |
|            | Bạch Long Vĩ | 19           | 1       | 6/8        |
| Thái Bình  | Thái Thụy    | 20           | 0       | 6/8        |
| Nam Định   | Hải Hậu      | 18           | 23      | 5/8        |
| Ninh Bình  | Kim Sơn      | 18           | 23      | 5/8        |
| Thanh Hóa  | Quảng Xương  | 17           | 11      | 4/8        |
| Nghệ An    | Diễn Châu    | 17           | 11      | 4/8        |
|            | Hòn Ngư      | 16           | 11      | 4/8        |
| Hà Tĩnh    | Thạch Hà     | 14           | 12      | 4/8        |

| Vùng Biển                 | Độ cao sóng biển dự báo trong 48 giờ |                  |          |
|---------------------------|--------------------------------------|------------------|----------|
|                           | Độ cao sóng (m)                      | Hướng thịnh hành | Ghi chú  |
| <b>Khu vực ven bờ</b>     |                                      |                  |          |
| Bắc vịnh Bắc Bộ           | 0.3 - 2.2                            | Tây Nam          | Cảnh báo |
| Nam vịnh Bắc Bộ           | 0.5 - 2.8                            | Tây Nam          | Cảnh báo |
| Quảng Trị đến Quảng Ngãi  | 0.8 - 3.2                            | Tây Nam, Tây     | Cảnh báo |
| Bình Định đến Ninh Thuận  | 1.7 - 3.6                            | Tây Nam, Nam     | Cảnh báo |
| Bình Thuận đến Cà Mau     | 0.3 - 2.6                            | Tây, Tây Nam     | Cảnh báo |
| Cà Mau đến Kiên Giang     | 0.3 - 1.8                            | Tây              |          |
| <b>Khu vực ngoài khơi</b> |                                      |                  |          |
| Quần đảo Hoàng Sa         | 2.3 - 2.8                            | Tây Nam          | Cảnh báo |
| Quần đảo Trường Sa        | 1.4 - 3.0                            | Tây              | Cảnh báo |
| Bắc Biển Đông             | 2.2 - 4.0                            | Tây Nam          | Cảnh báo |
| Giữa Biển Đông            | 1.7 - 3.5                            | Tây Nam          | Cảnh báo |
| Nam Biển Đông             | 0.8 - 2.5                            | Tây              | Cảnh báo |

**Tin phát lúc: 13 giờ 00**

Thời điểm phát tin dự báo tiếp theo: 07 giờ 00 ngày 04/08/2021

Người xây dựng bản tin : Đặng Linh Chi

Người soát bản tin: Lê Quốc Huy

**Nhận định:**

Hồi 01h ngày 04/08/2021, vị trí tâm ATNĐ ở vào khoảng 21.5 độ Vĩ Bắc, 114.8 độ Kinh Đông. Dự báo trong 24h tới, ATNĐ di chuyển theo hướng Đông Đông Bắc, mỗi giờ đi được khoảng 10km và có khả năng mạnh lên thành bão.

**Sóng:**

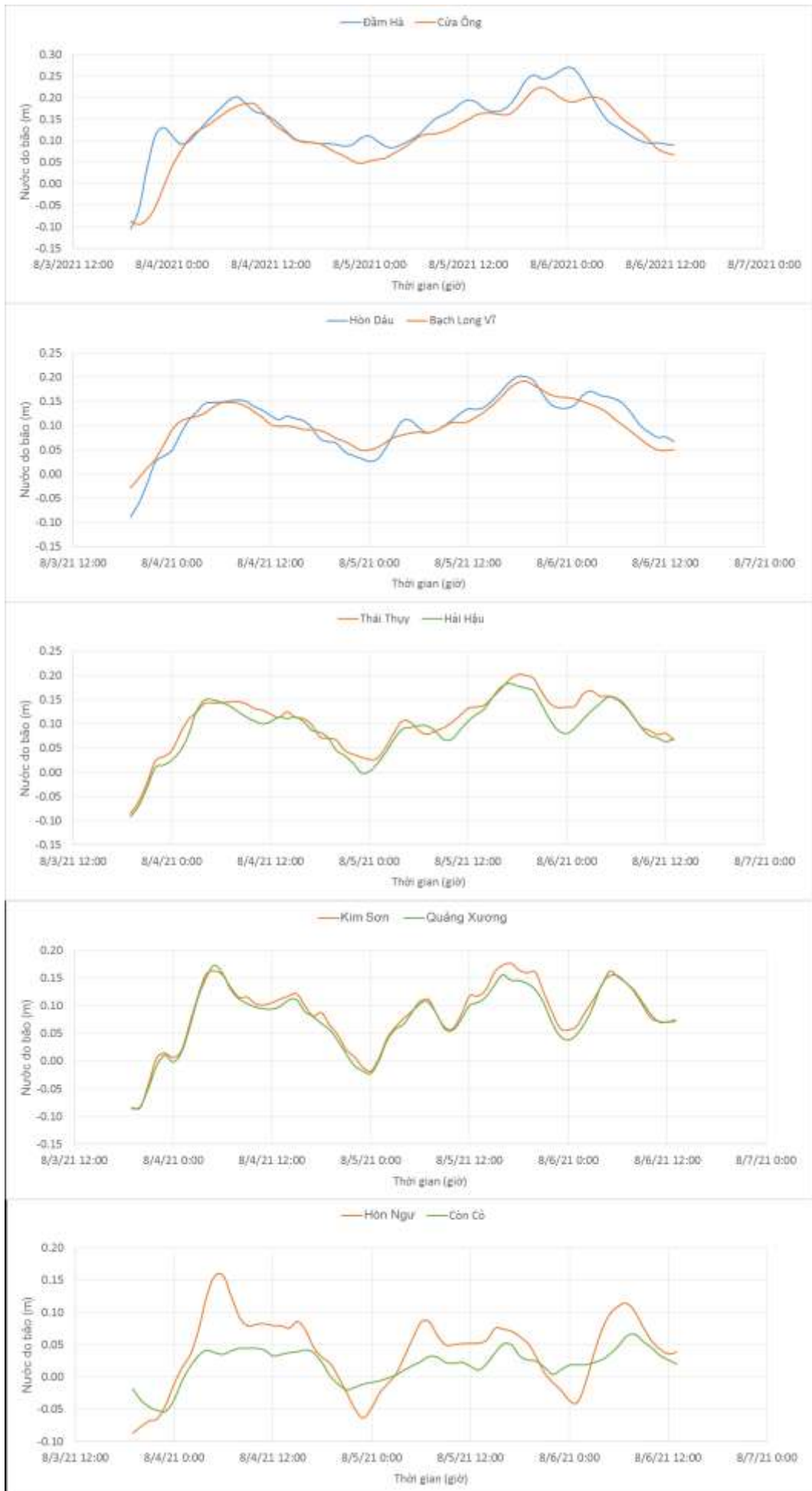
*Khu vực ven bờ:* Do ảnh hưởng của ATNĐ, khu vực vịnh Bắc Bộ độ cao sóng khoảng 2.2-2.8 m. Khu vực Quảng Trị đến Ninh Thuận độ cao sóng có thể lên tới 3.2 - 3.6 m.

*Khu vực ngoài khơi:* Khu vực Bắc Biển Đông, Giữa Biển Đông, quần đảo Trường Sa độ cao sóng có thể lên tới 3.0-4.0 m. Khu vực quần đảo Hoàng Sa và Nam Biển Đông độ cao sóng có thể lên tới 2.8 m.

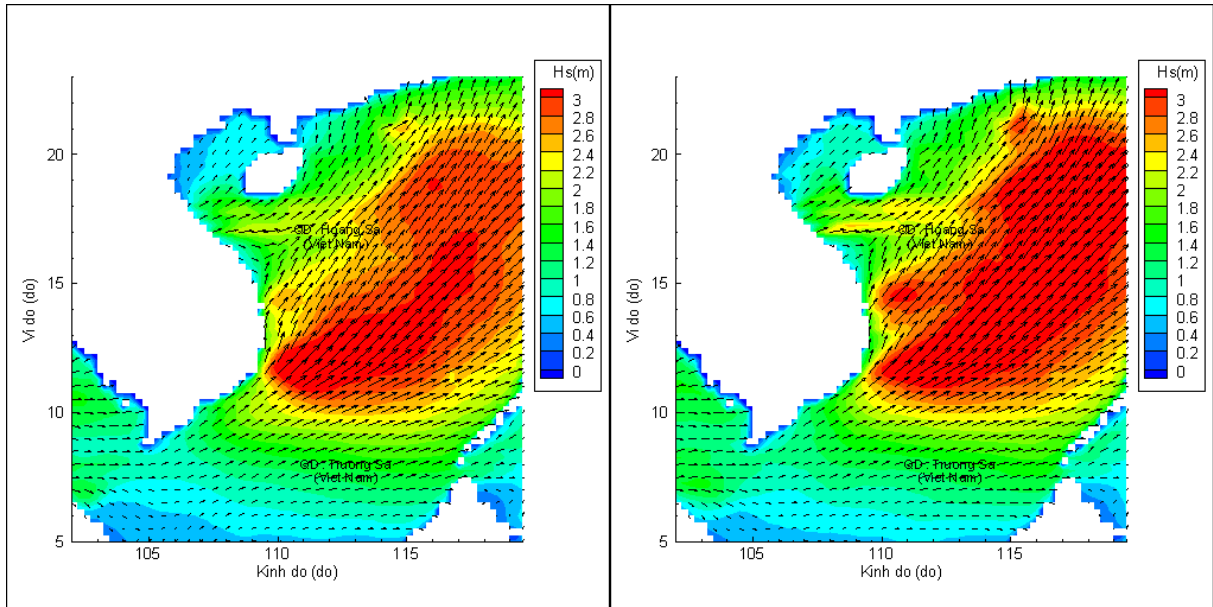
**Nước dâng:**

Mức nước dâng lớn nhất khoảng 27 cm tại khu vực Đầm Hà (Quảng Ninh). Các khu vực ven biển kéo dài từ Quảng Ninh đến Hà Tĩnh mức nước dâng lớn nhất dao động từ 14 – 27 cm.

## Biến trình nước dâng tại các vị trí ảnh hưởng của ATND

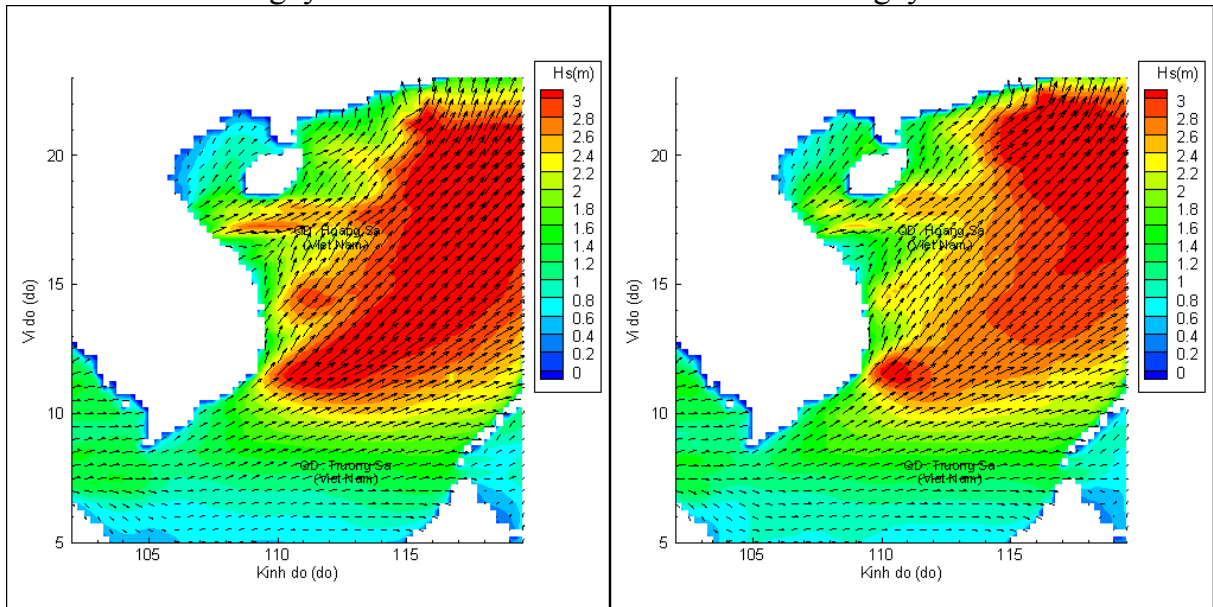


# Phân bố độ cao sóng ven bờ và ngoài khơi biển Việt Nam



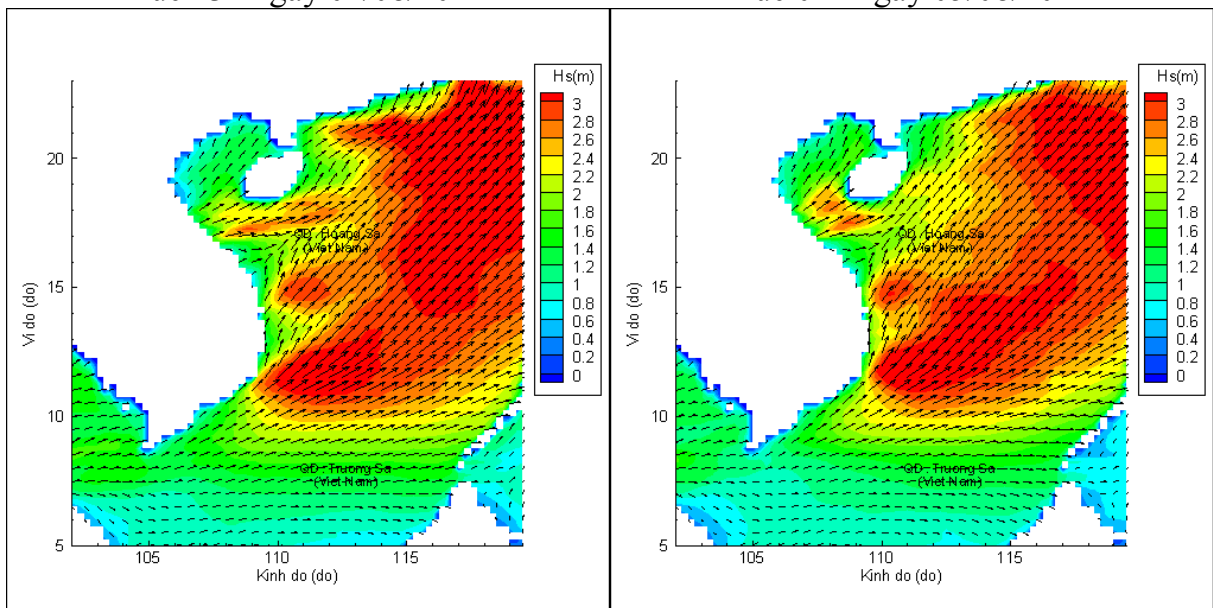
Lúc 01h ngày 04/08/2021

Lúc 07h ngày 04/08/2021



Lúc 13h ngày 04/08/2021

Lúc 01h ngày 05/08/2021



Lúc 13h ngày 05/08/2021

Lúc 01h ngày 06/08/2021