

**BẢN TIN DỰ BÁO NƯỚC DÂNG DO BÃO VÀ SÓNG TRONG BÃO SỐ 5**

(Lúc 01 giờ – ngày 11/09/2021)

Bảng giá trị nước dâng do bão lớn nhất tại một số điểm ven biển trong Bão

Tỉnh	Địa danh	ND do bão lớn nhất		
		Giá trị (cm)	Giờ (h)	Ngày/tháng
Nghệ An	Diễn Châu	24	11	13/9
	Hòn Ngu	23	11	13/9
Hà Tĩnh	Thạch Hà	22	10	13/9
Quảng Bình	Quảng Trạch	21	10	13/9
	Quảng Ninh	22	14	11/9
Quảng Trị	Gio Linh	22	13	11/9
	Cồn Cỏ	20	13	11/9
Thừa Thiên Huế	Hương Trà	24	15	11/9
	Phú Lộc	26	15	11/9
TP. Đà Nẵng	Liên Chiểu	28	15	12/9
	Sơn Trà	29	12	11/9
	Ngũ Hành Sơn	27	18	11/9
	Hoàng Sa	16	19	13/9
Quảng Nam	Thăng Bình	33	7	12/9
	Tam Kỳ	35	7	12/9
	Cù Lao Chàm	24	16	11/9
Quảng Ngãi	TP. Quảng Ngãi	38	20	11/9
	Lý Sơn	32	19	11/9
Bình Định	Phú Mỹ	21	22	11/9
	Quy Nhơn	19	8	12/9
Phú Yên	Tp. Tuy Hòa	10	19	11/9
Khánh Hòa	Vạn Ninh	18	20	11/9
	TP. Nha Trang	14	18	11/9
	Tp. Cam Ranh	11	18	11/9
	Trường Sa	8	19	11/9

Vùng Biển	Độ cao sóng biển dự báo trong 48 giờ		
	Độ cao sóng (m)	Hướng thịnh hành	Ghi chú
<b>Khu vực ven bờ</b>			
Bắc vịnh Bắc Bộ	0.3 - 1.3	Đông, Đông Nam	
Nam vịnh Bắc Bộ	0.9 - 2.3	Đông, Đông Bắc	Cảnh báo
Quảng Trị đến Quảng Ngãi	2.2 - 4.0	Đông, Đông Nam	Cảnh báo
Bình Định đến Ninh Thuận	1.8 - 3.5	Tây Nam	Cảnh báo
Bình Thuận đến Cà Mau	0.3 - 3.1	Tây	Cảnh báo
Cà Mau đến Kiên Giang	0.3 - 2.3	Tây, Tây Bắc	Cảnh báo
<b>Khu vực ngoài khơi</b>			
Quần đảo Hoàng Sa	2.4 - 4.2	Nam, Tây Nam	Cảnh báo
Quần đảo Trường Sa	1.6 - 2.9	Tây	Cảnh báo
Bắc Biển Đông	2.0 - 4.5	Tây Nam, Nam	Cảnh báo
Giữa Biển Đông	1.4 - 3.8	Tây Nam, Tây	Cảnh báo
Nam Biển Đông	0.8 - 2.8	Tây	Cảnh báo

**Tin phát lúc: 01 giờ 00**

Thời điểm phát tin dự báo tiếp theo: 07 giờ 00 ngày 11/09/2021

Người xây dựng bản tin : Đặng Linh Chi

Người soát bản tin: Lê Quốc Huy

**Nhận định:**

Hồi 01h ngày 11/09/2021, vị trí tâm bão số 5 ở vào khoảng 15.71 độ Vĩ Bắc, 110.98 độ Kinh Đông. Dự báo trong 12h tới, bão di chuyển chủ yếu theo hướng Tây.

**Sóng:**

*Khu vực ngoài khơi:* Do ảnh hưởng của bão, khu vực Bắc Biển Đông, Giữa Biển Đông và quần đảo Hoàng Sa độ cao sóng có thể lên tới 3.8-4.5 m. Khu vực quần đảo Trường Sa và Nam Biển Đông độ cao sóng có thể lên tới 2.8-2.9m.

*Khu vực ven bờ:* Khu vực Quảng Trị đến Ninh Thuận độ cao sóng khoảng 4.1-4.0m. Khu vực Nam vịnh Bắc Bộ và khu vực Bình Thuận đến Cà Mau độ cao sóng có thể lên tới 2.3-3.1m.

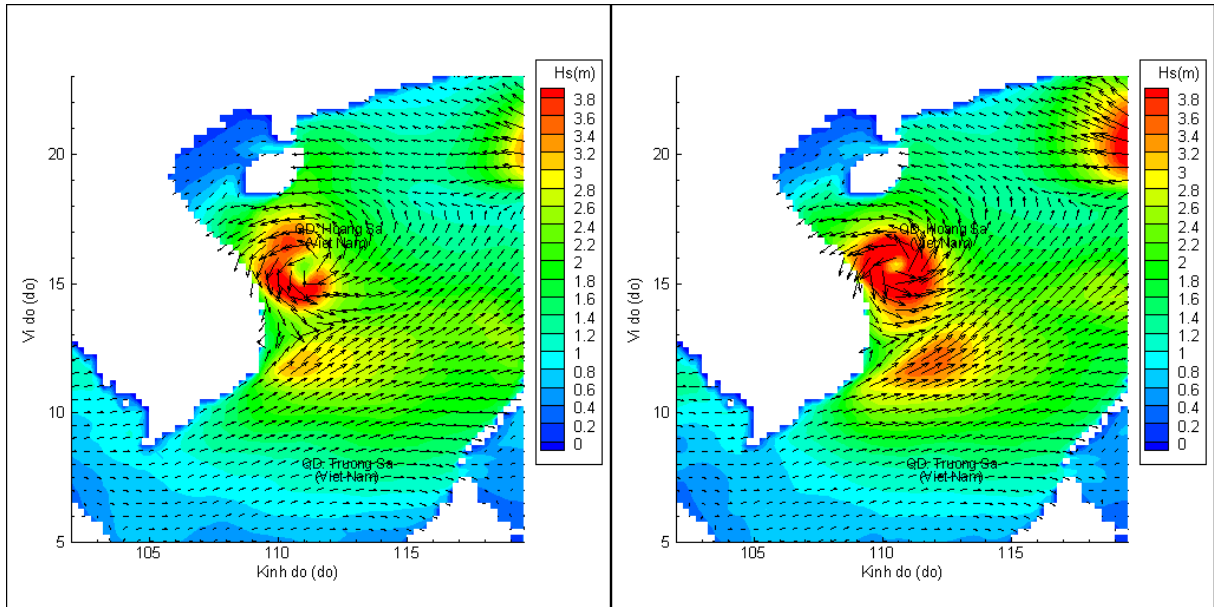
**Nước dâng do bão:**

Mực nước dâng do bão lớn nhất khoảng 38 cm tại khu vực TP. Quảng Ngãi. Các khu vực ven biển kéo dài từ Nghệ An đến Khánh Hòa mực nước dâng do bão lớn nhất dao động từ 8-35 cm.

## Biến trình nước dâng do bão tại các vị trí ảnh hưởng của bão

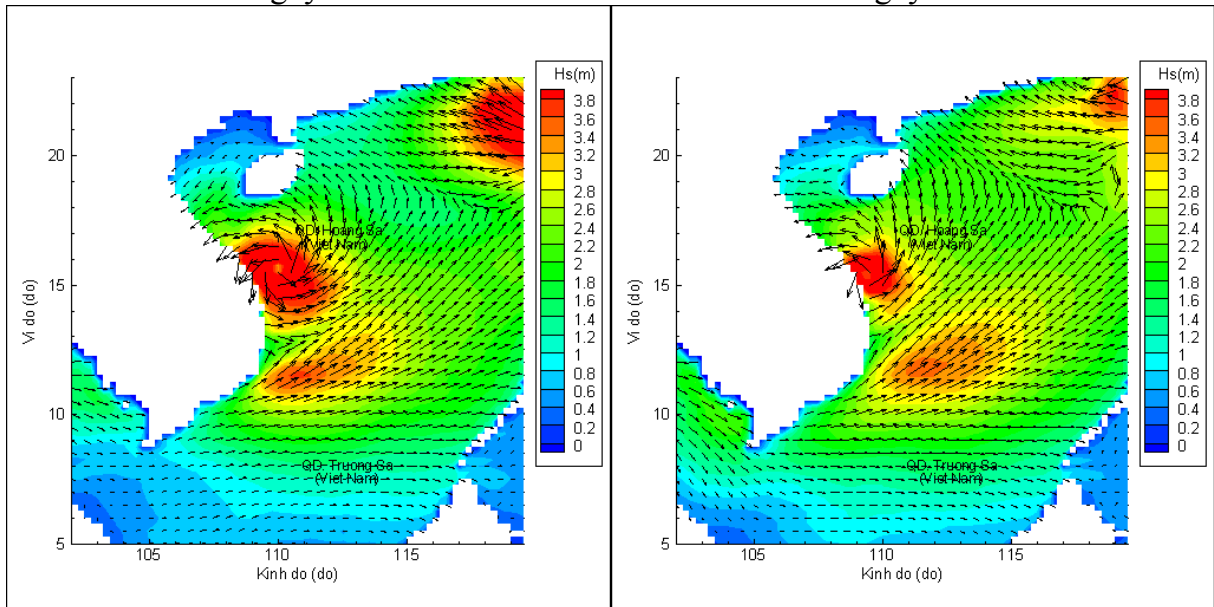


## Phân bố độ cao sóng ven bờ và ngoài khơi biển Việt Nam



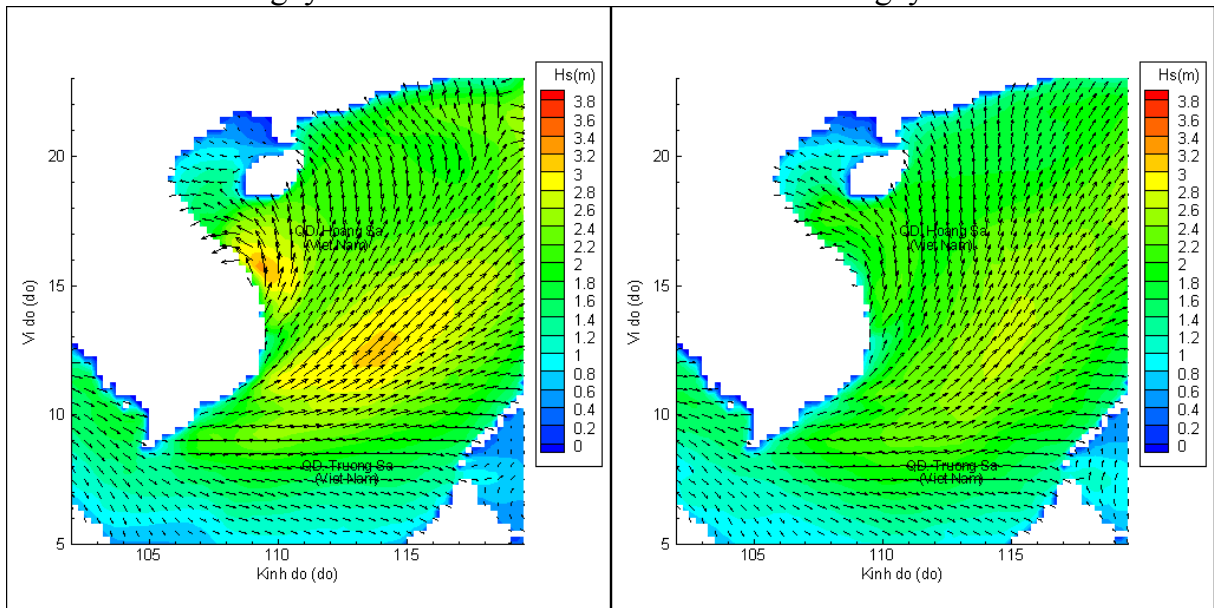
Lúc 01h ngày 11/09/2021

Lúc 07h ngày 11/09/2021



Lúc 13h ngày 11/09/2021

Lúc 01h ngày 12/09/2021



Lúc 13h ngày 12/09/2021

Lúc 01h ngày 13/09/2021