

BẢN TIN DỰ BÁO MỨC NƯỚC VÀ SÓNG BIỂN

(Lúc 13 giờ – ngày 27/09/2021)

Tỉnh/ TP	Huyện	Mức nước tổng cộng dự báo trong 48 giờ (cm)								
		27/09		28/09				29/09		
		13h	19h	1h	7h	13h	19h	1h	7h	13h
Quảng Ninh	Đầm Hà	77	62	-78	-47	70	89	-76	-67	70
	Cửa Ông	79	53	-66	-50	74	77	-67	-69	74
TP. Hải Phòng	Hòn Dấu	83	43	-53	-57	75	67	-51	-72	72
	Bạch Long Vĩ	82	33	-58	-43	79	56	-58	-58	81
Thái Bình	Thái Thụy	83	39	-48	-57	74	62	-47	-69	71
Nam Định	Hải Hậu	82	31	-39	-54	77	51	-38	-66	72
Ninh Bình	Kim Sơn	82	29	-36	-55	77	48	-35	-67	72
Thanh Hóa	Quảng Xương	81	27	-30	-55	75	45	-29	-66	70
Nghệ An	Diễn Châu	75	24	-22	-51	68	39	-20	-62	65
	Hòn Ngư	73	23	-21	-50	67	37	-19	-60	64
Hà Tĩnh	Thạch Hà	66	21	-14	-47	61	32	-11	-56	60
Quảng Bình	Quảng Trạch	43	17	-8	-33	46	20	-2	-40	48
	Quảng Ninh	31	13	-3	-20	35	11	2	-25	40
Quảng Trị	Gio Linh	19	9	-2	-6	25	5	4	-10	33
	Cồn Cỏ	21	7	-4	-3	28	3	1	-8	36
Thừa Thiên Huế	Hương Trà	7	5	0	10	15	-2	5	8	24
	Phú Lộc	-3	2	1	22	5	-7	6	22	15
TP. Đà Nẵng	Sơn Trà	-11	0	3	32	-3	-11	8	33	8
	Hoàng Sa	-21	-12	0	49	-10	-24	0	53	1
Quảng Nam	Tam Kỳ	-21	-4	5	43	-11	-16	9	46	1
	Cù Lao Chàm	-18	-3	4	39	-9	-15	8	42	3
Quảng Ngãi	TP. Quảng Ngãi	-25	-8	6	48	-13	-22	9	53	1
	Lý Sơn	-24	-9	5	48	-13	-22	6	52	0
Bình Định	Phú Mỹ	-25	-9	7	50	-13	-23	9	56	-3
	Quy Nhơn	-28	-13	3	46	-18	-28	6	51	-3
Phú Yên	Tp. Tuy Hòa	-28	-15	3	46	-16	-30	2	49	-6
Khánh Hòa	TP. Nha Trang	-20	-13	5	51	-8	-28	4	52	0
	Trường Sa	-18	-19	3	53	-7	-34	-2	56	4
Ninh Thuận	TP. PR-Tháp Chàm	-21	-18	2	49	-10	-36	0	51	2
Bình Thuận	TP. Phan Thiết	10	-44	28	40	17	-65	16	46	24
	Phú Quý	-16	-23	7	52	-6	-41	2	54	6
Bà Rịa Vũng Tàu	Vũng Tàu	72	-103	65	14	71	-107	30	36	64
	Côn Đảo	87	-114	56	7	86	-113	24	26	81
TPHCM	Cần Giờ	84	-109	72	6	80	-111	34	30	71
Tiền Giang	Gò Công Tây	92	-114	78	2	86	-115	39	26	76
Bến Tre	Ba Tri	102	-119	84	0	94	-120	42	23	81
Trà Vinh	Duyên Hải	105	-129	80	-1	99	-126	38	24	86
Sóc Trăng	Tân Phú	114	-126	75	-5	105	-119	33	17	95
Bạc Liêu	TP. Bạc Liêu	115	-111	52	-3	107	-101	13	14	101
Cà Mau	Năm Căn	98	-78	18	8	92	-69	-13	16	92
	Trần Văn Thời	65	-33	7	0	52	-27	-7	-6	58
Kiên Giang	Rạch Giá	52	-9	12	-12	34	-8	13	-30	40
	Phú Quốc	27	21	-2	-4	12	19	-3	-15	16
	Thổ Chu	24	16	-2	3	10	13	-6	-6	14

Vùng Biển	Độ cao sóng biển dự báo trong 48 giờ		
	Độ cao sóng lớn nhất (m)	Hướng thịnh hành	Ghi chú
Bắc vịnh Bắc Bộ	0.3 - 0.6	Đông, Đông Nam	
Nam vịnh Bắc Bộ	0.3 - 0.6	Đông	
Quảng Trị đến Quảng Ngãi	0.6 - 1.0	Đông Bắc, Đông	
Bình Định đến Ninh Thuận	0.9 - 1.2	Đông Bắc	
Bình Thuận đến Cà Mau	0.3 - 0.9	Đông Bắc, Đông	
Cà Mau đến Kiên Giang	0.3 - 0.3	Tây Bắc, Tây, Đông Bắc	
Quần đảo Hoàng Sa	0.9 - 1.2	Đông Bắc	
Quần đảo Trường Sa	0.6 - 0.7	Đông Bắc, Bắc	
Bắc Biển Đông	0.9 - 1.5	Đông Bắc, Đông	Cảnh báo
Giữa Biển Đông	0.3 - 1.0	Đông Bắc, Bắc	
Nam Biển Đông	0.3 - 0.7	Đông Bắc, Bắc	

Tin phát lúc: 13 giờ 00

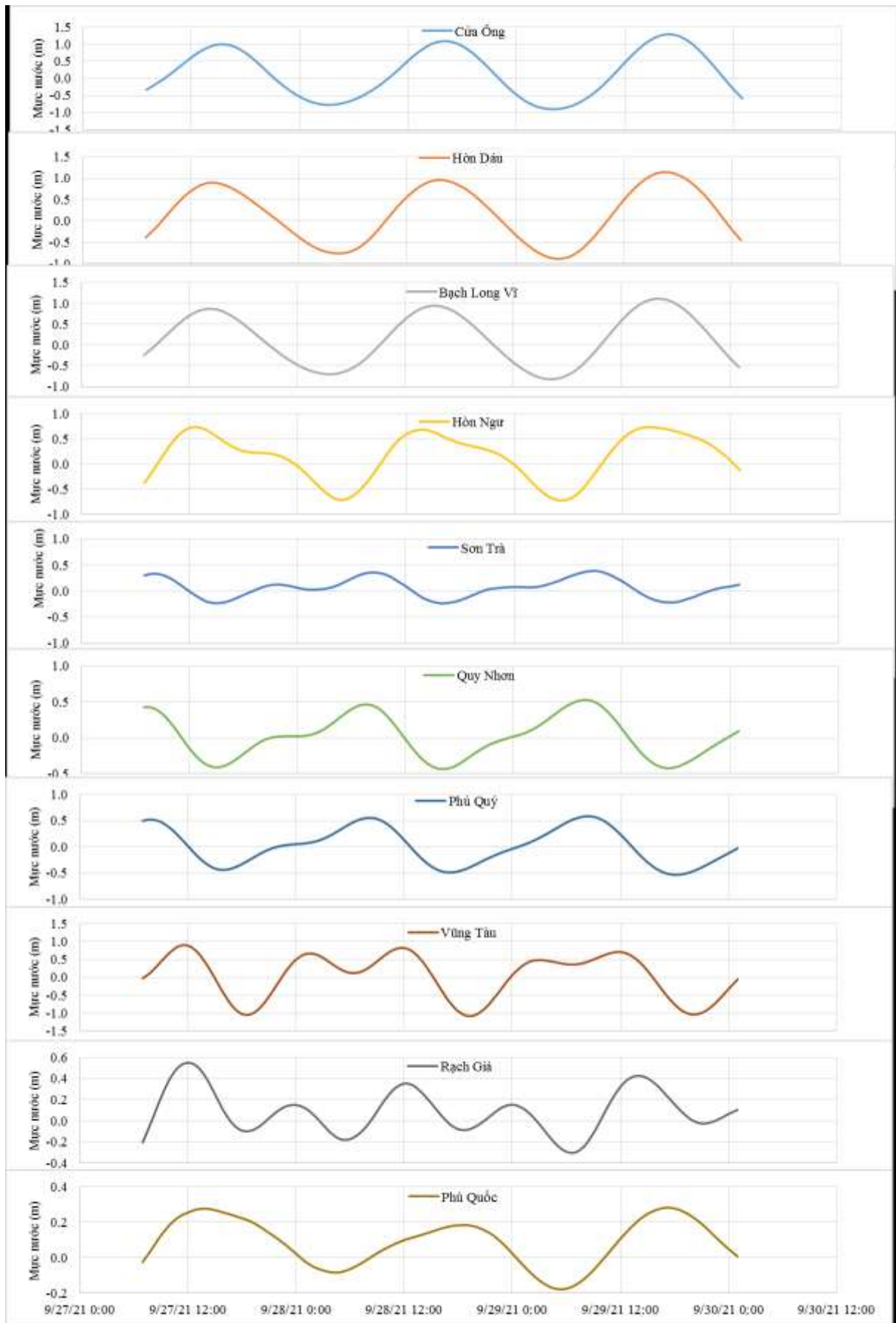
Thời điểm phát tin dự báo tiếp theo: 13 giờ 00 ngày 28/09/2021

Người xây dựng bản tin: Đặng Linh Chi

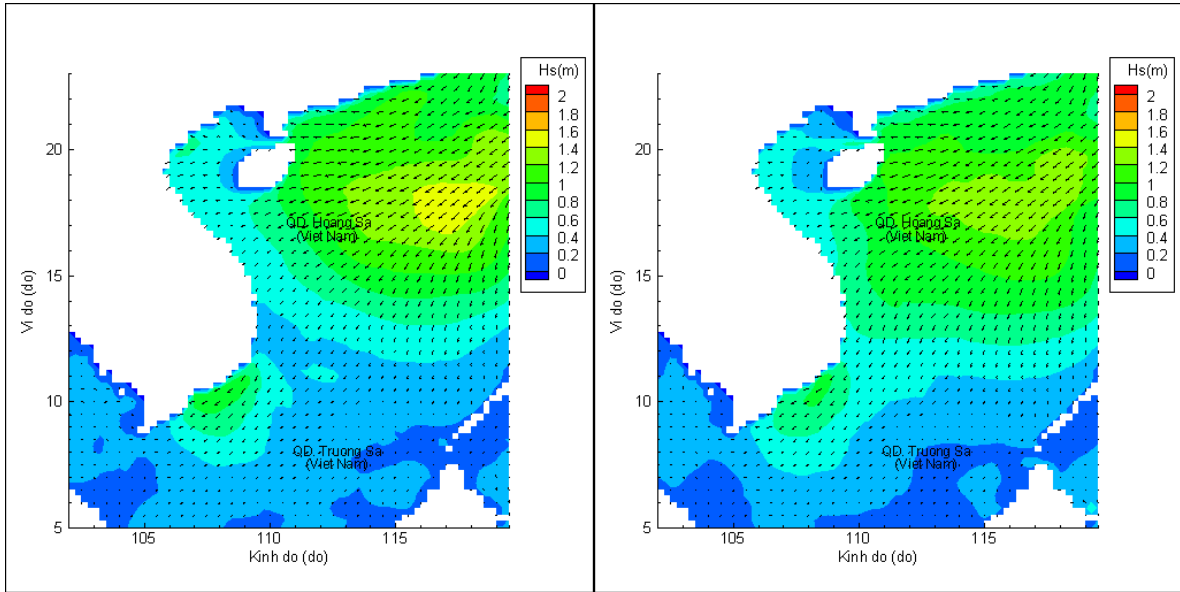
Người soát bản tin: Lê Quốc Huy

Biến trình mực nước tổng cộng tại 10 trạm Hải văn

(Cửa Ông, Hòn Dấu, Bạch Long Vĩ, Hòn Ngự, Sơn Trà, Quy Nhơn, Phú Quý, Vũng Tàu, Rạch Giá, Phú Quốc)

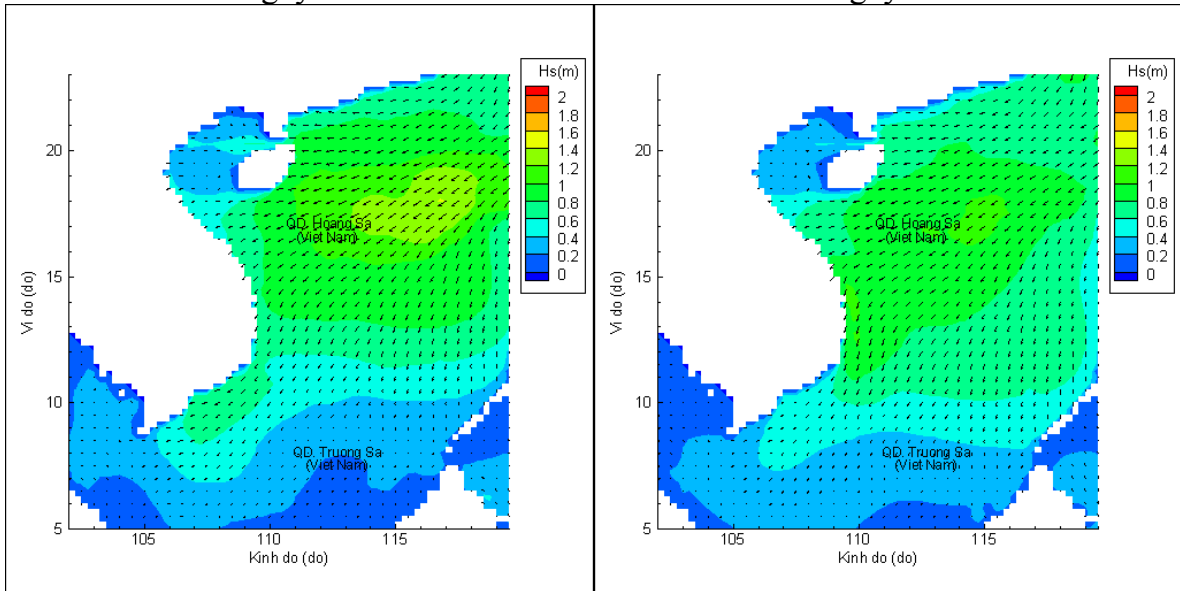


Phân bố độ cao sóng ven bờ và ngoài khơi biển Việt Nam



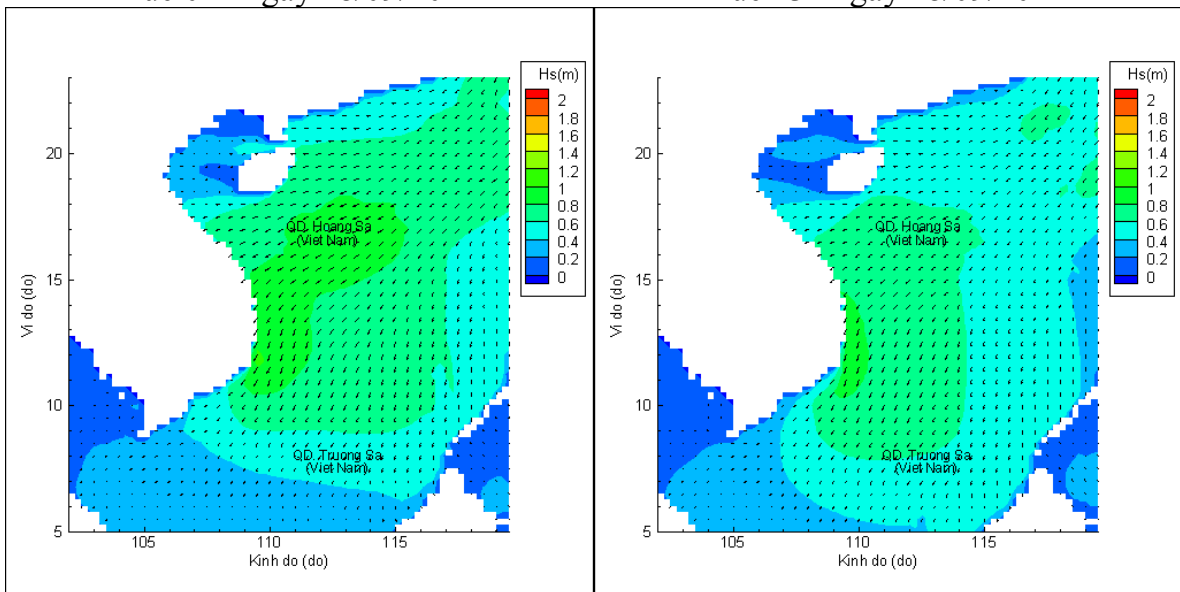
Lúc 13h ngày 27/09/2021

Lúc 19h ngày 27/09/2021



Lúc 01h ngày 28/09/2021

Lúc 13h ngày 28/09/2021



Lúc 01h ngày 29/09/2021

Lúc 13h ngày 29/09/2021