

BẢN TIN DỰ BÁO NƯỚC DÂNG DO BÃO VÀ SÓNG TRONG BÃO SỐ 8
(Lúc 07 giờ – ngày 14/10/2021)

Bảng giá trị nước dâng do bão lớn nhất tại một số điểm ven biển trong bão số 8

Tỉnh	Địa danh	ND do Bão lớn nhất		
		Giá trị (cm)	Giờ (h)	Ngày/ tháng
Quảng Ninh	Đầm Hà	42	19	14/10
	Cửa Ông	45	21	14/10
Hải Phòng	Hải An	46	21	14/10
	Kiến Thụy	46	19	14/10
	Hòn Dấu	45	21	14/10
	Bạch Long Vĩ	35	21	14/10
Thái Bình	Thái Thụy	47	19	14/10
Nam Định	Hải Hậu	53	20	14/10
Ninh Bình	Kim Sơn	54	20	14/10
Thanh Hóa	Quảng Xương	53	20	14/10
Nghệ An	Diễn Châu	44	23	14/10
	Hòn Ngư	42	23	14/10
Hà Tĩnh	Thạch Hà	46	9	16/10
Quảng Bình	Quảng Trạch	43	8	16/10
	Quảng Ninh	42	10	16/10
Quảng Trị	Gio Linh	32	1	17/10
	Cồn Cỏ	28	9	16/10
Thừa Thiên Huế	Hương Trà	30	1	17/10
	Phú Lộc	29	0	17/10
TP. Đà Nẵng	Liên Chiểu	31	1	17/10
	Sơn Trà	28	1	17/10
	Ngũ Hành Sơn	28	0	17/10
	Hoàng Sa	16	7	16/10
Quảng Nam	Thăng Bình	26	0	17/10
	Tam Kỳ	25	0	17/10
	Cù Lao Chàm	21	0	17/10
Quảng Ngãi	TP. Quảng Ngãi	18	19	14/10
	Lý Sơn	17	7	16/10

Vùng Biển	Độ cao sóng biển dự báo trong 48 giờ		
	Độ cao sóng (m)	Hướng thịnh hành	Ghi chú
Khu vực ven bờ			
Bắc vịnh Bắc Bộ	2.3 - 4.8	Đông Bắc, Đông, Bắc	Cảnh báo
Nam vịnh Bắc Bộ	2.6 - 5.0	Bắc, Đông Bắc	Cảnh báo
Quảng Trị đến Quảng Ngãi	2.0 - 4.2	Tây Bắc, Bắc, Đông Bắc	Cảnh báo
Bình Định đến Ninh Thuận	1.7 - 2.8	Tây, Tây Bắc, Tây Nam	Cảnh báo
Bình Thuận đến Cà Mau	1.5 - 1.9	Tây, Tây Nam	
Cà Mau đến Kiên Giang	1.0 - 1.4	Tây	
Khu vực ngoài khơi			
Quần đảo Hoàng Sa	2.6 - 2.7	Tây, Tây Nam, Đông Bắc	Cảnh báo
Quần đảo Trường Sa	1.0 - 2.4	Tây Bắc, Tây	Cảnh báo
Bắc Biển Đông	1.9 - 3.3	Tây Nam, Tây	Cảnh báo
Giữa Biển Đông	1.2 - 2.8	Tây	Cảnh báo
Nam Biển Đông	1.0 - 2.1	Tây Bắc, Tây	Cảnh báo

Tin phát lúc: 07 giờ 00

Thời điểm phát tin dự báo tiếp theo: 13 giờ 00 ngày 14/10/2021

Người xây dựng bản tin: Trần Văn Mỹ

Người soát bản tin: Lê Quốc Huy

Nhận định:

Hồi 07h ngày 14/10/2021, vị trí tâm bão số 8 ở vào khoảng 19.1 độ Vĩ Bắc, 107.2 độ Kinh Đông. Dự báo trong 12h tới, bão di chuyển chủ yếu theo hướng Tây Tây Bắc.

Sóng:

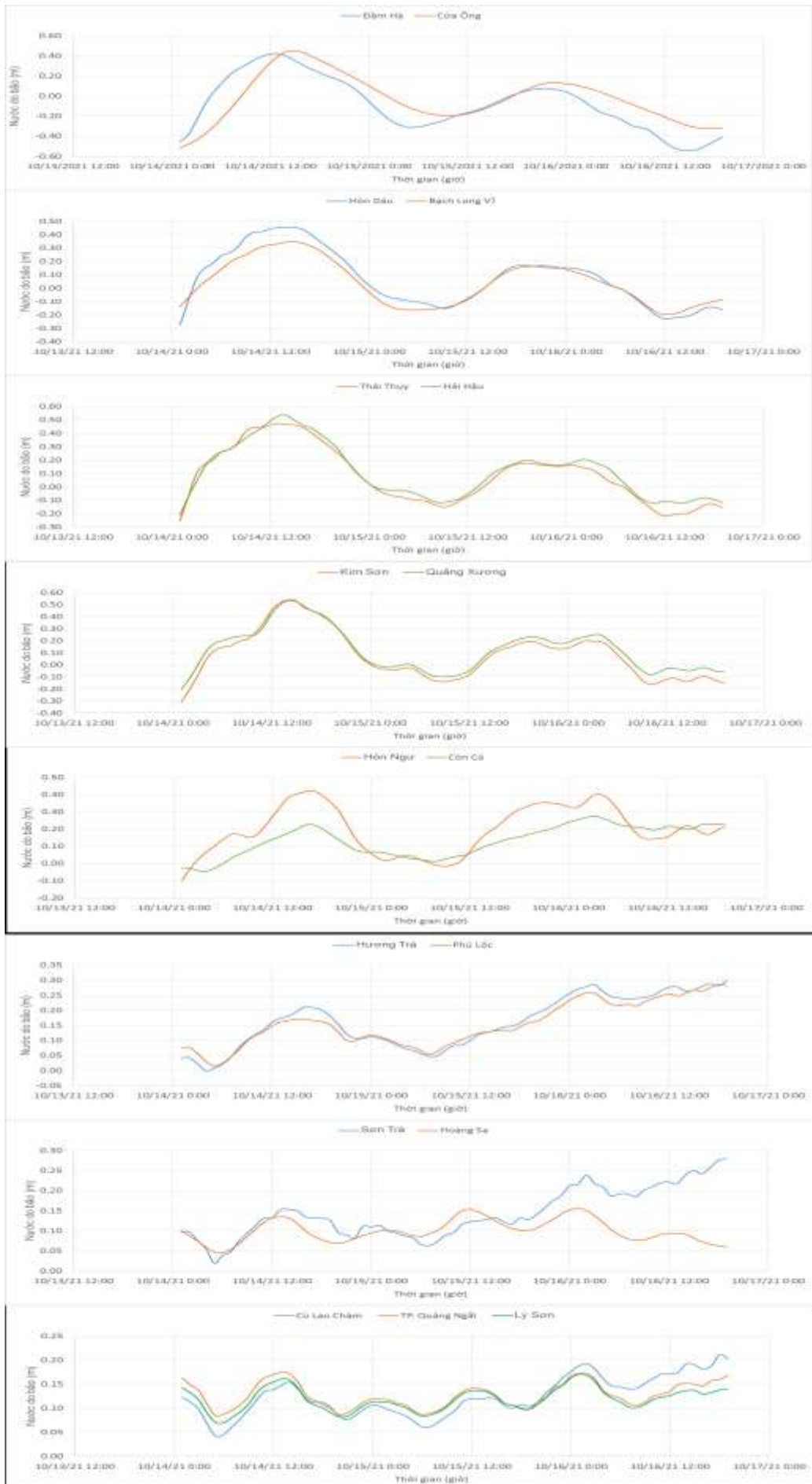
Khu vực ven bờ: Do ảnh hưởng của bão số 8, khu vực vịnh Bắc Bộ và khu vực Quảng Trị đến Quảng Ngãi độ cao sóng có thể lên tới 4.2-5.0m. Khu vực Bình Định đến Ninh Thuận độ cao sóng khoảng 2.8 m.

Khu vực ngoài khơi: Khu vực Bắc Biển Đông độ cao sóng có thể lên tới 3.3m. Khu vực quần đảo Hoàng Sa và khu vực Giữa Biển Đông, độ cao sóng có thể lên tới 2.7-2.8m. Khu vực quần đảo Trường Sa và khu vực Nam Biển Đông độ cao sóng khoảng 2.1-2.4m.

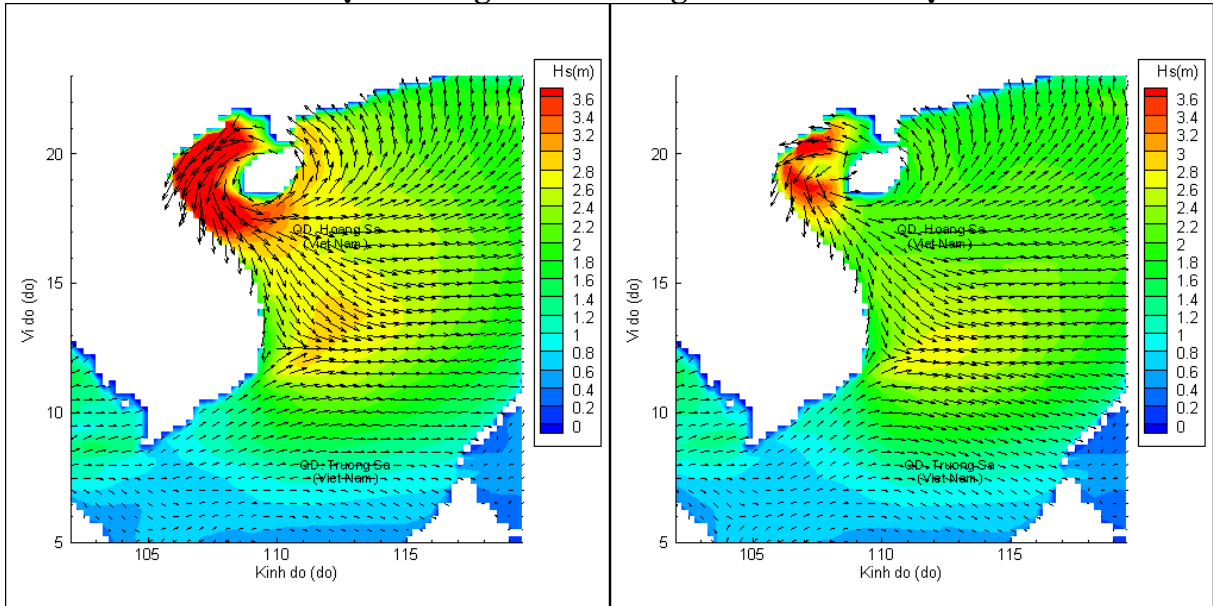
Nước dâng do bão:

Mức nước dâng do bão lớn nhất khoảng 54 cm tại khu vực Kim Sơn (Ninh Bình). Các khu vực ven biển kéo dài từ Quảng Ninh đến Quảng Ngãi mức nước dâng do bão lớn nhất dao động từ 16-54 cm.

Biến trình nước dâng do bão tại các vị trí ảnh hưởng của bão số 8

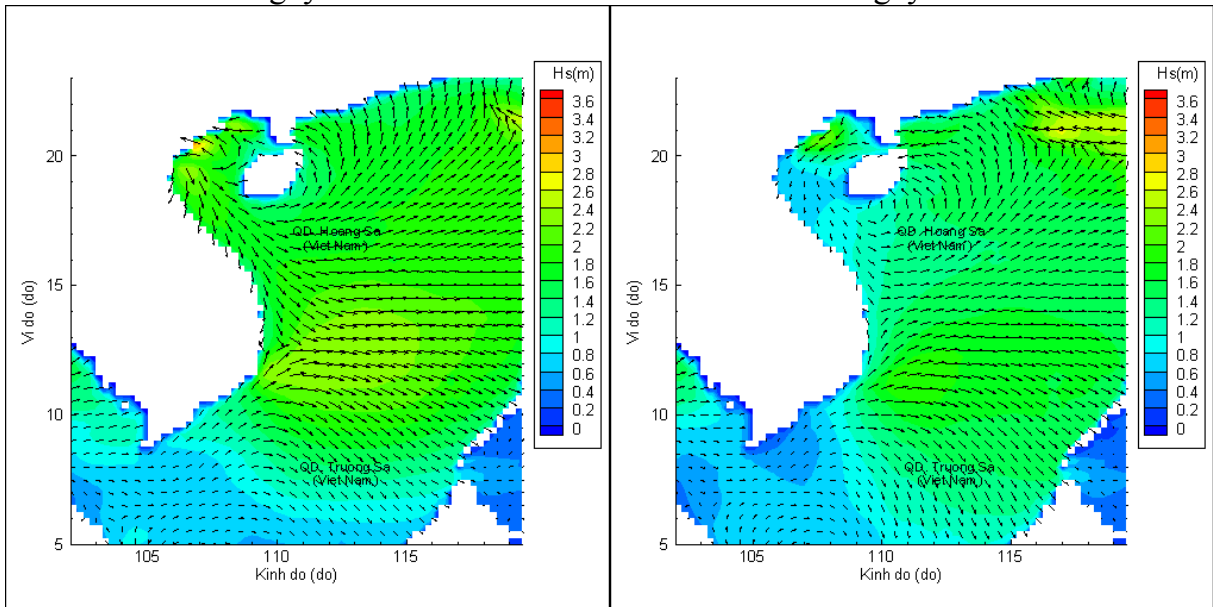


Phân bố độ cao sóng ven bờ và ngoài khơi biển Việt Nam



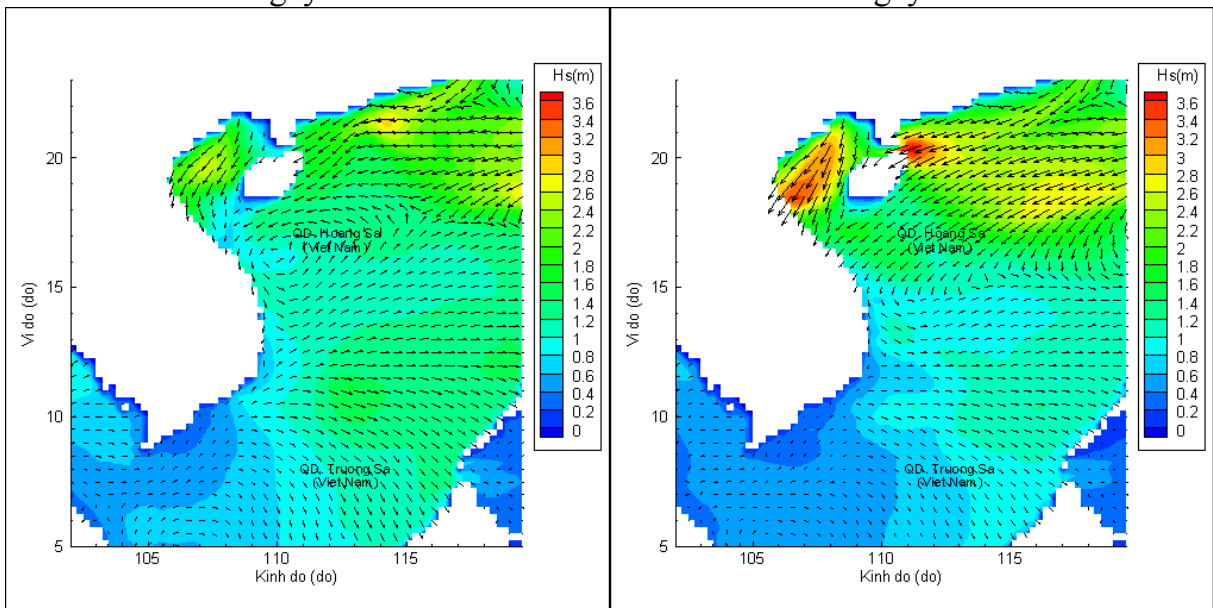
Lúc 07h ngày 14/10/2021

Lúc 13h ngày 14/10/2021



Lúc 19h ngày 14/10/2021

Lúc 07h ngày 15/10/2021



Lúc 19h ngày 15/10/2021

Lúc 07h ngày 16/10/2021