

**BẢN TIN DỰ BÁO MỨC NƯỚC VÀ SÓNG BIỂN**

(Lúc 13 giờ – ngày 15/10/2021)

Tỉnh/ TP	Huyện	Mức nước tổng cộng dự báo trong 48 giờ (cm)								
		15/10		16/10				17/10		
		13h	19h	1h	7h	13h	19h	1h	7h	13h
Quảng Ninh	Đầm Hà	177	-36	-162	-36	116	-23	-171	-62	105
	Cửa Ông	167	-24	-143	-23	134	-14	-150	-69	114
TP. Hải Phòng	Hòn Dấu	157	-11	-124	-21	130	-8	-119	-61	126
	Bạch Long Vĩ	149	-33	-124	-3	125	-15	-118	-33	127
Thái Bình	Thái Thụy	151	-11	-115	-22	126	-11	-108	-62	126
Nam Định	Hải Hậu	138	-5	-98	-19	124	-9	-89	-61	125
Ninh Bình	Kim Sơn	131	-6	-94	-24	120	-14	-85	-65	123
Thanh Hóa	Quảng Xương	128	1	-82	-19	124	-5	-71	-61	123
Nghệ An	Diễn Châu	117	17	-57	-4	122	15	-49	-45	116
	Hòn Ngư	115	22	-52	2	124	21	-44	-39	115
Hà Tĩnh	Thạch Hà	103	38	-40	16	118	39	-33	-25	108
Quảng Bình	Quảng Trạch	58	39	-44	23	81	49	-20	-1	81
	Quảng Ninh	35	35	-34	21	52	46	-6	15	69
Quảng Trị	Gio Linh	15	30	-20	30	30	39	8	30	56
	Cồn Cỏ	14	24	-23	31	29	28	-4	23	48
Thừa Thiên Huế	Hương Trà	-5	25	-3	35	12	32	23	44	38
	Phú Lộc	-22	22	13	37	-4	27	35	56	20
TP. Đà Nẵng	Sơn Trà	-35	18	25	38	-17	27	45	53	6
	Hoàng Sa	-53	-5	35	46	-42	-10	18	48	-29
Quảng Nam	Tam Kỳ	-48	12	37	42	-29	20	58	59	-9
	Cù Lao Chàm	-45	13	33	39	-29	16	43	54	-7
Quảng Ngãi	TP. Quảng Ngãi	-57	6	39	48	-38	8	39	59	-16
	Lý Sơn	-55	5	38	45	-40	5	36	55	-19
Bình Định	Phú Mỹ	-57	1	35	50	-41	1	28	58	-22
	Quy Nhơn	-59	-2	33	47	-49	-4	22	55	-22
Phú Yên	Tp. Tuy Hòa	-52	2	40	54	-41	-4	22	55	-23
Khánh Hòa	TP. Nha Trang	-54	0	40	52	-42	-6	26	54	-24
	Trường Sa	-60	-13	43	48	-44	-23	27	45	-22
Ninh Thuận	TP. PR-Tháp Chàm	-64	-2	41	52	-46	-12	28	52	-23
Bình Thuận	TP. Phan Thiết	-75	-29	59	36	-32	-54	67	22	13
	Phú Quý	-66	-11	45	44	-46	-25	34	42	-20
Bà Rịa Vũng Tàu	Vũng Tàu	-37	-109	119	-2	29	-147	122	-26	74
	Côn Đảo	-35	-105	93	26	17	-127	94	4	58
TPHCM	Cần Giờ	-33	-112	121	-6	34	-153	122	-32	78
Tiền Giang	Gò Công Tây	-34	-112	121	-6	35	-155	123	-35	80
Bến Tre	Ba Tri	-36	-114	119	-2	35	-155	121	-32	78
Trà Vinh	Duyên Hải	-33	-123	117	4	35	-155	121	-22	79
Sóc Trăng	Tân Phú	-20	-132	105	11	36	-152	104	-9	69
Bạc Liêu	TP. Bạc Liêu	-2	-137	81	31	31	-134	66	26	49
Cà Mau	Năm Căn	8	-117	44	49	22	-102	28	47	32
	Trần Văn Thời	23	-43	-4	27	15	-51	14	12	38
Kiên Giang	Rạch Giá	38	2	-28	5	20	-33	11	-19	48
	Phú Quốc	42	1	-25	-6	17	-6	-6	-8	23
	Thổ Chu	30	3	-15	0	7	-3	-2	0	15

Vùng Biển	Độ cao sóng biển dự báo trong 48 giờ		
	Độ cao sóng lớn nhất (m)	Hướng thịnh hành	Ghi chú
Bắc vịnh Bắc Bộ	0.3 - 3.3	Đông Bắc, Bắc	Cảnh báo
Nam vịnh Bắc Bộ	2.8 - 3.3	Đông Bắc, Bắc	Cảnh báo
Quảng Trị đến Quảng Ngãi	2.5 - 3.2	Đông Bắc	Cảnh báo
Bình Định đến Ninh Thuận	1.5 - 2.7	Bắc, Tây Nam	Cảnh báo
Bình Thuận đến Cà Mau	0.3 - 1.4	Tây Nam, Tây, Tây Bắc	
Cà Mau đến Kiên Giang	0.3 - 0.9	Tây, Tây Nam	
Quần đảo Hoàng Sa	2.7 - 3.2	Đông Bắc	Cảnh báo
Quần đảo Trường Sa	0.7 - 1.7	Tây, Tây Nam	
Bắc Biển Đông	1.4 - 4.0	Đông Bắc	Cảnh báo
Giữa Biển Đông	0.7 - 2.1	Tây, Bắc	Cảnh báo
Nam Biển Đông	0.3 - 1.9	Tây, Tây Bắc	

**Tin phát lúc: 13 giờ 00**

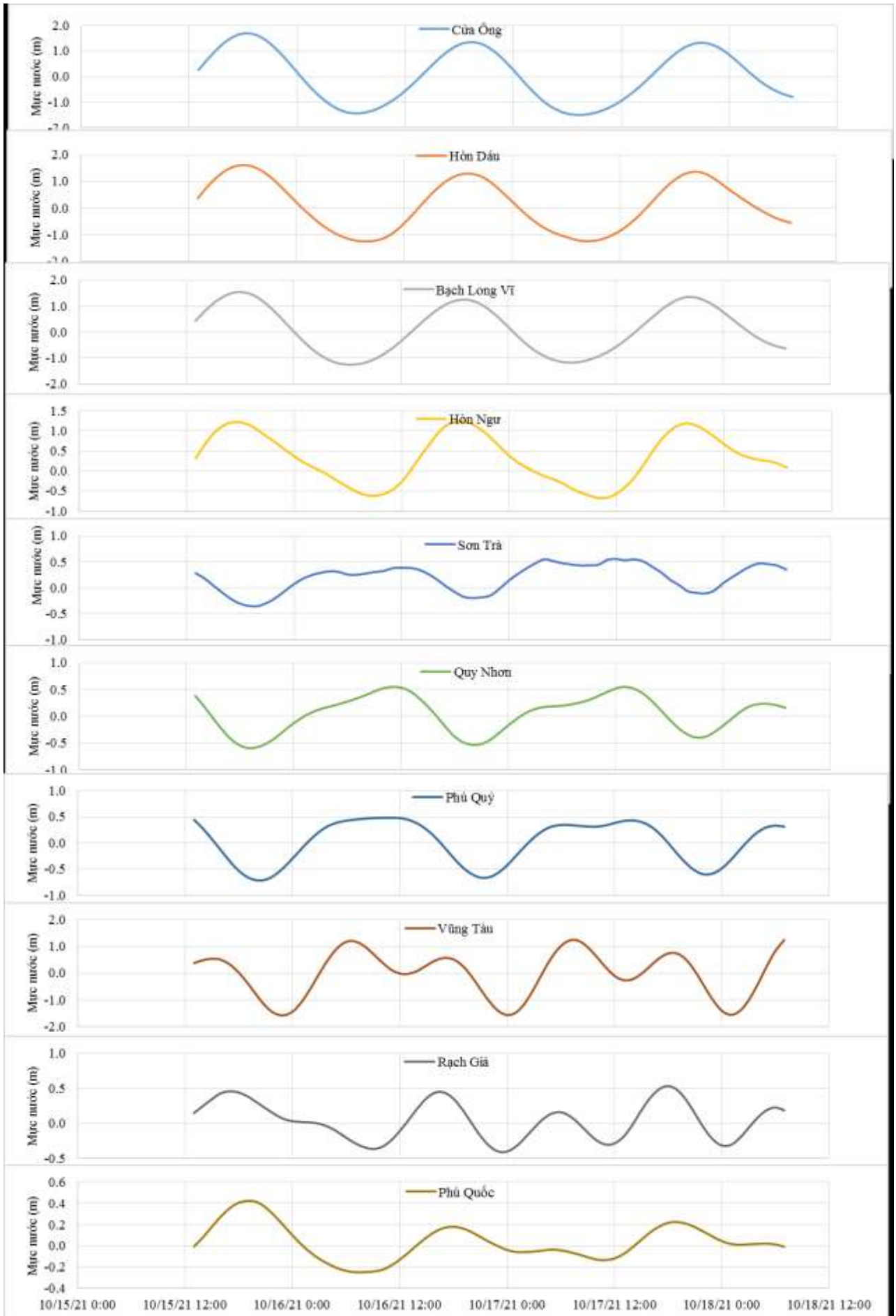
Thời điểm phát tin dự báo tiếp theo: 13 giờ 00 ngày 16/10/2021

Người xây dựng bản tin: Nguyễn Hồng Hạnh

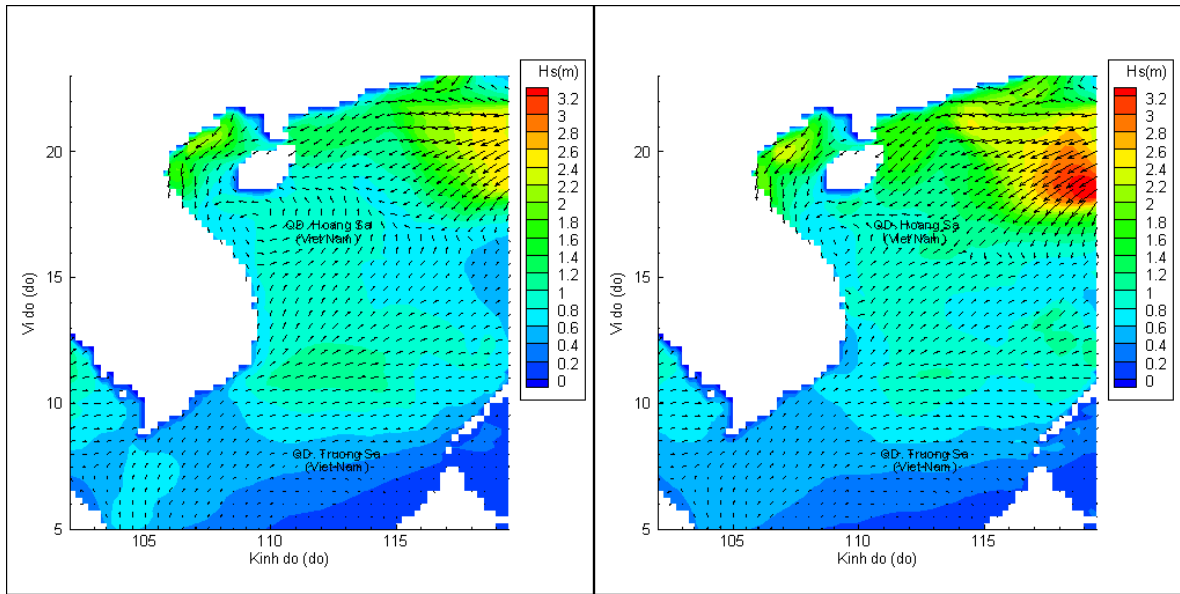
Người soát bản tin: Lê Quốc Huy

## Biến trình mực nước tổng cộng tại 10 trạm Hải văn

(Cửa Ông, Hòn Dấu, Bạch Long Vĩ, Hòn Ngự, Sơn Trà, Quy Nhơn, Phú Quý, Vũng Tàu, Rạch Giá, Phú Quốc)

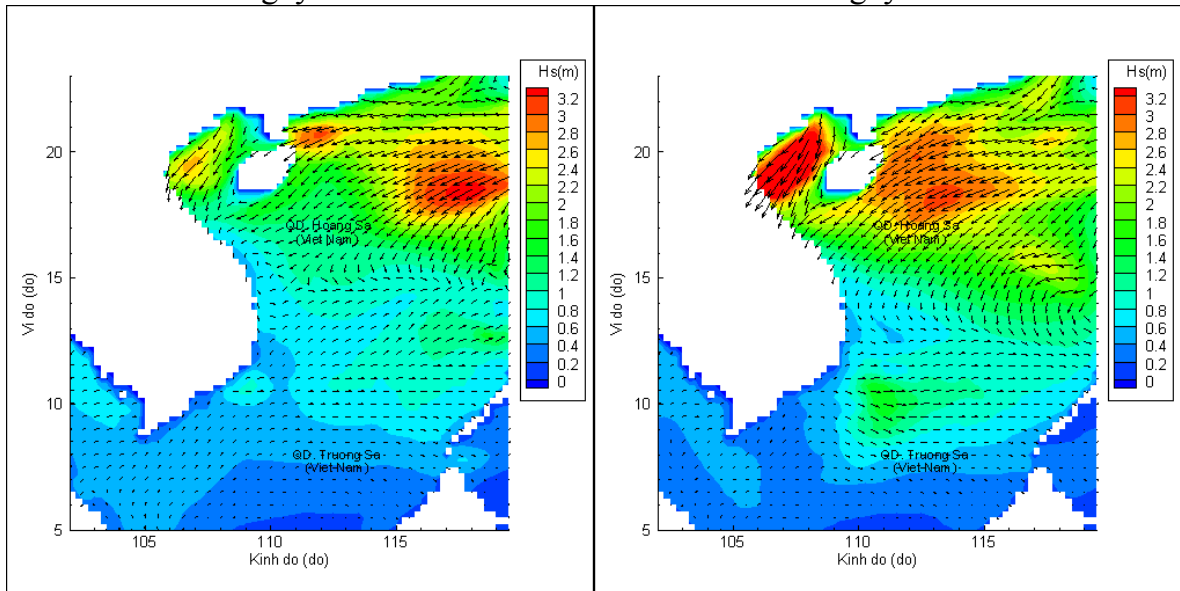


# Phân bố độ cao sóng ven bờ và ngoài khơi biển Việt Nam



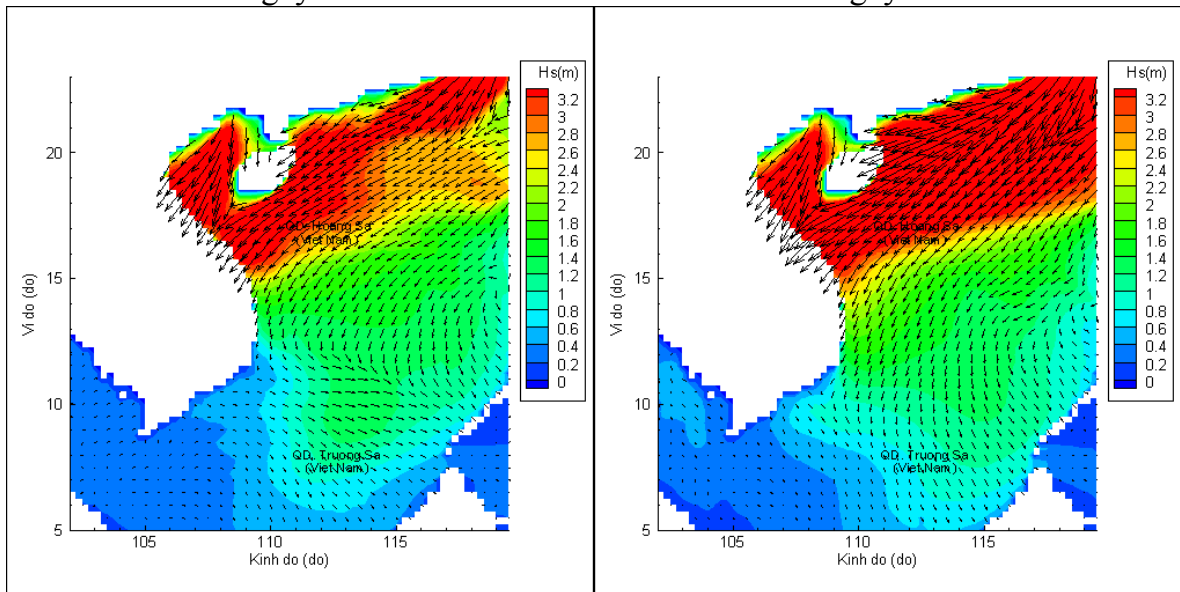
Lúc 13h ngày 15/10/2021

Lúc 19h ngày 15/10/2021



Lúc 01h ngày 16/10/2021

Lúc 13h ngày 16/10/2021



Lúc 01h ngày 17/10/2021

Lúc 13h ngày 17/10/2021