

BẢN TIN DỰ BÁO SÓNG VÀ NƯỚC DÂNG TRONG BÃO SỐ 6 (NESAT)

(Lúc 01 giờ – ngày 18/10/2022)

Bảng chiều cao sóng tại một số tỉnh ven biển trong bão

Tỉnh	Địa danh	Độ cao sóng biển dự báo trong 72 giờ (m)		
		Vùng biển ngoài khơi	Vùng biển ven bờ	Ghi chú
Nghệ An	Quỳnh Lưu	4.0 ÷ 5.0	2.0 ÷ 2.5	Cảnh báo
	Diễn Châu		2.0 ÷ 2.5	Cảnh báo
	Cửa Lò		2.5 ÷ 2.5	Cảnh báo
Hà Tĩnh	Nghi Xuân	4.0 ÷ 5.5	2.5 ÷ 2.5	Cảnh báo
	Thạch Hà		2.5 ÷ 3.0	Cảnh báo
	Kỳ Anh		3.0 ÷ 3.5	Cảnh báo
Quảng Bình	Quảng Trạch	3.0 ÷ 4.0	3.0 ÷ 3.5	Cảnh báo
	Đông Hới		3.5 ÷ 4.0	Cảnh báo
	Lệ Thủy		4.0 ÷ 4.5	Cảnh báo
Quảng Trị	Vĩnh Linh	3.5 ÷ 5.0	4.0 ÷ 4.5	Cảnh báo
	Triệu Phong		4.5 ÷ 5.0	Cảnh báo
Thừa Thiên Huế	Phú Vang	4.0 ÷ 5.0	2.5 ÷ 3.0	Cảnh báo
	Phú Lộc		3.5 ÷ 4.0	Cảnh báo
TP. Đà Nẵng	Liên Chiểu	4.0 ÷ 5.0	4.0 ÷ 4.5	Cảnh báo
	Thanh Khê		3.5 ÷ 4.0	Cảnh báo
Quảng Nam	Hội An	3.5 ÷ 5.0	2.5 ÷ 3.0	Cảnh báo
	Tam Kỳ		3.0 ÷ 3.0	Cảnh báo
Quảng Ngãi	TP. Quảng Ngãi	3.5 ÷ 5.0	4.0 ÷ 4.5	Cảnh báo
	Đức Phổ		3.5 ÷ 4.0	Cảnh báo

Bảng chiều cao sóng tại một số vùng biển trong bão

Vùng Biển	Độ cao sóng biển dự báo trong 72 giờ (m)		
	Độ cao sóng lớn nhất (m)	Hướng thịnh hành	Ghi chú
Bắc Biển Đông	5.5 ÷ 10.5	Đông Bắc, Bắc	Cảnh báo
Giữa Biển Đông	3.0 ÷ 5.5	Bắc	Cảnh báo
Quần đảo Hoàng Sa	6.0 ÷ 9.0	Bắc, Đông Bắc	Cảnh báo

Bảng nước dâng tại một số điểm ven biển trong bão

Tỉnh	Huyện	Nước dâng (cm)	Mức nước tổng cộng (cm)
Nghệ An	Quỳnh Lưu	59	154
	Diễn Châu	60	150
	Cửa Lò	60	145
Hà Tĩnh	Nghi Xuân	60	138
	Thạch Hà	60	129
	Kỳ Anh	57	114
Quảng Bình	Quảng Trạch	55	99
	Đồng Hới	54	89
	Lệ Thủy	51	84
Quảng Trị	Vĩnh Linh	50	82
	Triệu Phong	50	81
Thừa Thiên Huế	Phú Vang	55	86
	Phú Lộc	51	80
TP Đà Nẵng	Liên Chiểu	46	74
	Thanh Khê	47	74
Quảng Nam	Hội An	49	81
	Tam Kỳ	48	87
Quảng Ngãi	TP. Quảng Ngãi	32	79
	Đức Phổ	31	79

Tin phát lúc: 01 giờ 00

Thời điểm phát tin dự báo tiếp theo: 07 giờ 00 ngày 18/10/2022

Người xây dựng bản tin: Đặng Linh Chi

Người soát bản tin: Lê Quốc Huy

Nhận định:

Hồi 01h ngày 18/10/2022, vị trí tâm bão số 6 (Nesat) ở vào khoảng 19.0 độ Vĩ Bắc, 115.2 độ Kinh Đông. Dự báo trong 06h tới, bão di chuyển chủ yếu theo hướng Tây Tây Nam.

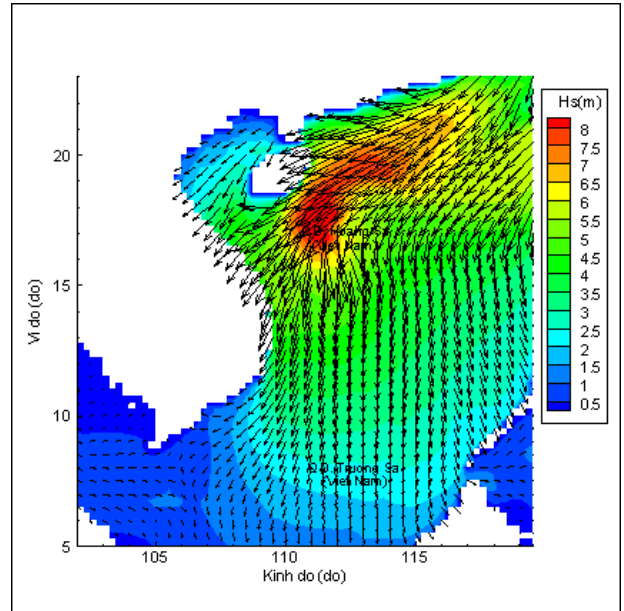
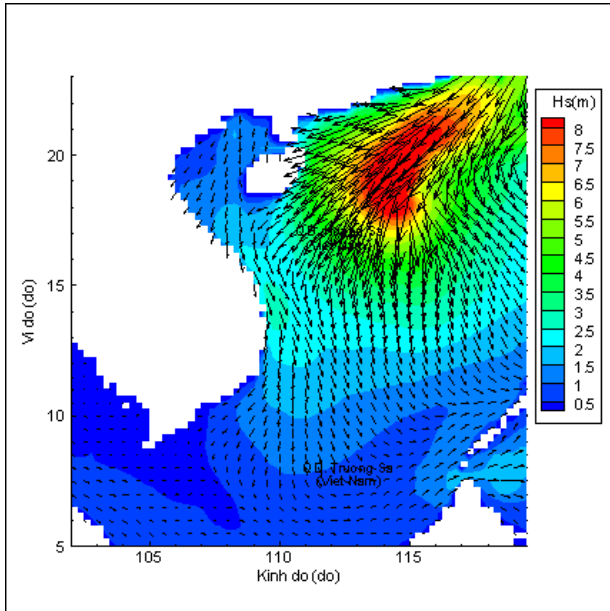
Sóng:

Khu vực ven bờ: Do ảnh hưởng của bão, khu vực từ Nghệ An đến Quảng Ngãi, độ cao sóng lớn nhất lên tới 2.0-4.5 m.

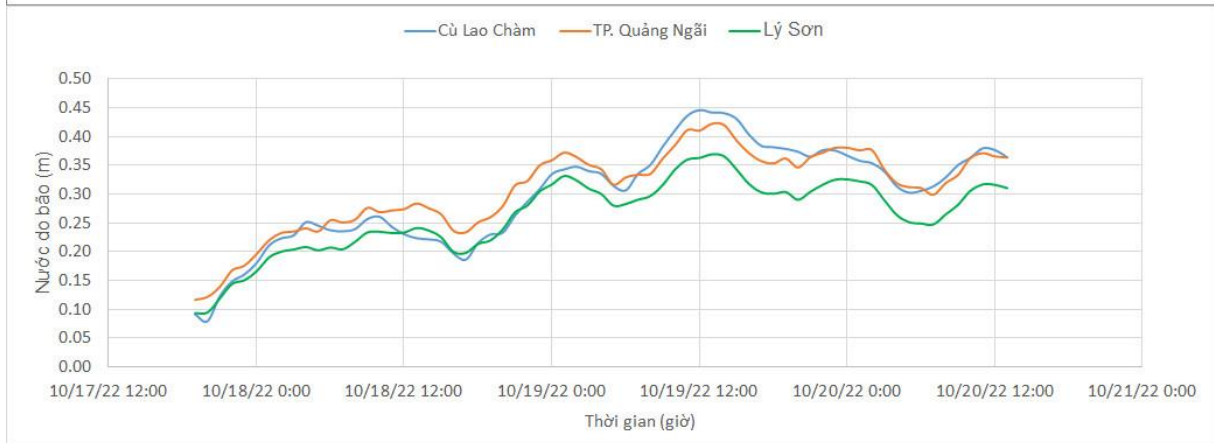
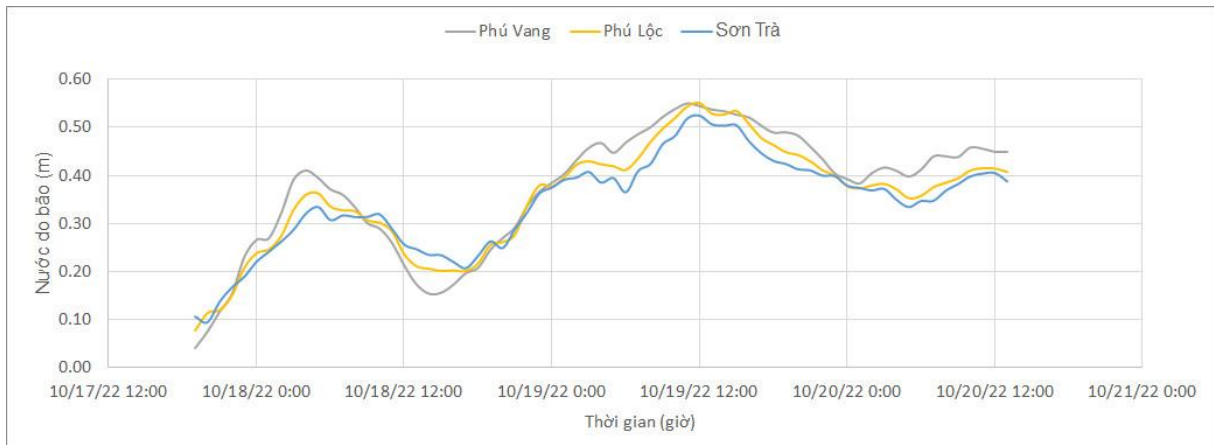
Khu vực ngoài khơi: Khu vực ngoài khơi các tỉnh từ Nghệ An đến Quảng Ngãi độ cao sóng lớn nhất khoảng 3.0-5.5 m. Khu vực Bắc Biển Đông độ cao sóng lớn nhất khoảng 5.5-10.5m, khu vực Giữa Biển Đông 3.0-5.5m, khu vực quần đảo Hoàng Sa 6.0-9.0m.

Nước dâng:

Do ảnh hưởng của bão, Mức nước dâng do bão lớn nhất khoảng 60 cm tại khu vực Diễn Châu, Cửa Lò (Nghệ An) và Nghi Xuân, Thạch Hà (Hà Tĩnh). Các khu vực ven biển kéo dài từ Nghệ An đến Quảng Ngãi mực nước dâng do bão dao động trong khoảng 31-59 cm.



**Phân bố chiều cao sóng trong bão số 6 lúc 01h ngày 18/10/2022 (trái),
lúc 01h ngày 19/10/2022 (phải)**



Biến trình nước dâng do bão tại một số vị trí