

Hà Nội 19h00 ngày 14 tháng 8 năm 2018

Số: 011508/2018/VKTTV

**BẢN TIN CẢNH BÁO LŨ QUÉT**  
**(Bản tin cảnh báo lũ quét 01h ngày 15/08/2018)**

**I. Căn cứ cảnh báo**

- Số liệu mưa vệ tinh GHE của NOAA;
- Mưa dự báo do Viện Khoa học Khí tượng Thủy văn và Biến đổi khí hậu thực hiện;
- Kết quả từ mô hình cảnh báo lũ quét VNOFFG.

**II. Tình hình mưa**

- Có mưa tại một số khu vực Bắc Bộ, Trung Trung Bộ và Tây Nguyên với lượng mưa tích lũy 6 giờ tính đến 01h ngày 15/08/2018 từ 10 mm đến 40mm.

**III. Khả năng xảy ra lũ quét trên lưu vực**

- Dự báo trong 6h tới, một số khu vực Bắc Bộ, Trung Trung Bộ và Tây Nguyên có khả năng mưa, lượng mưa tích lũy phổ biến từ 10mm đến 40mm. Cảnh báo nguy cơ lũ quét xảy ra tại một số khu vực sau:

**Bảng nguy cơ lũ quét cao một số khu vực**

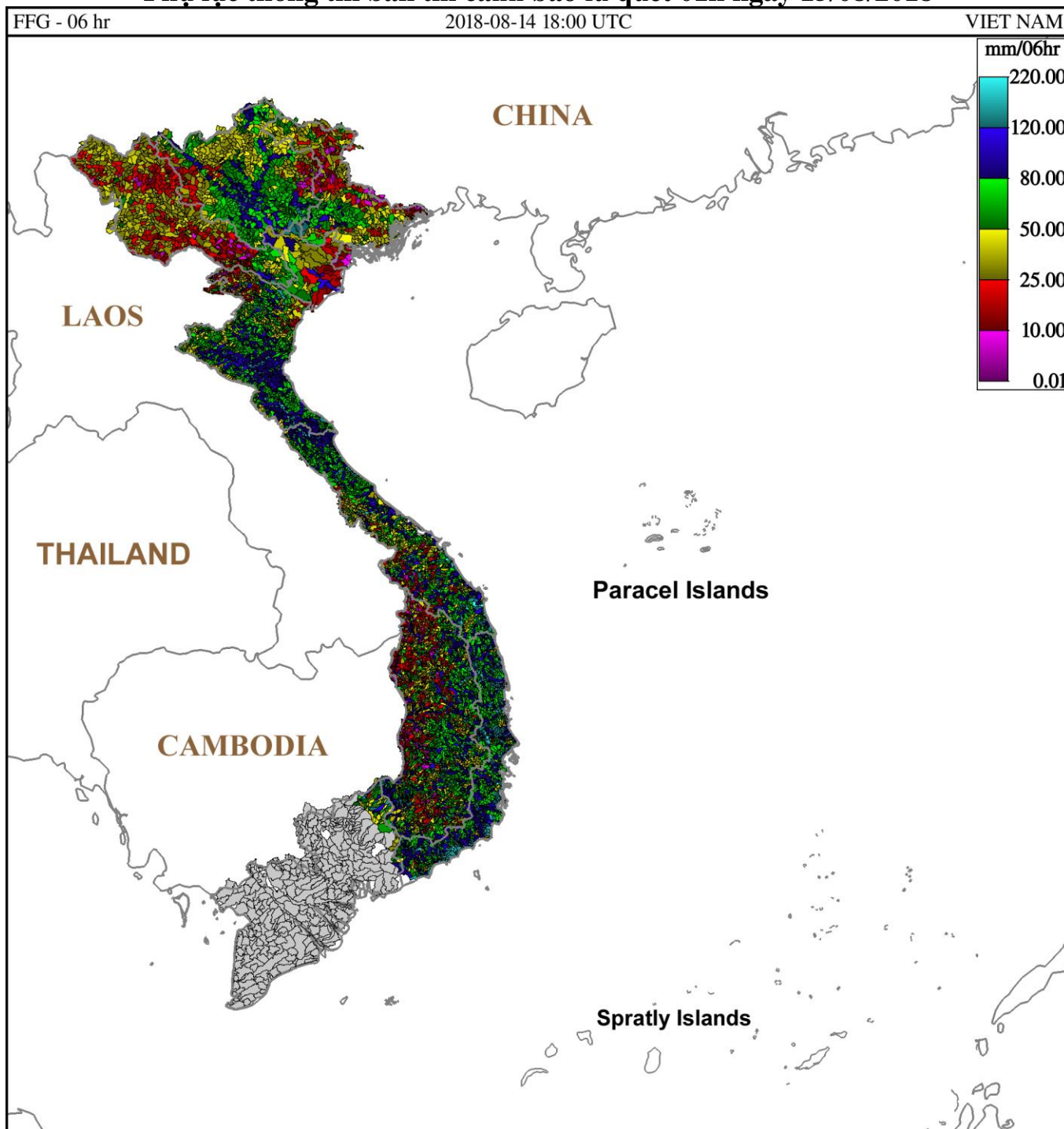
STT	Tỉnh	Huyện	Nguy cơ lũ quét
1	Nghệ An	Kỳ Sơn	Cao
2	Kon Tum	Đắk Glei, Ngọc Hồi, Đắk Tô, Kon Rẫy, Đắk Hà, Sa Thầy, Tu Mơ Rông và Ia H'Drai	Cao
3	Gia Lai	Đắk Đoa, Chư Păh, Ia Grai, Mang Yang, Đức Cơ, Chư Prông và Chư Sê	Cao
4	Tuyên Quang		Cao
5	Cao Bằng		Cao
6	Bắc Cạn		Cao

**Bảng nguy cơ lũ quét trung bình một số khu vực**

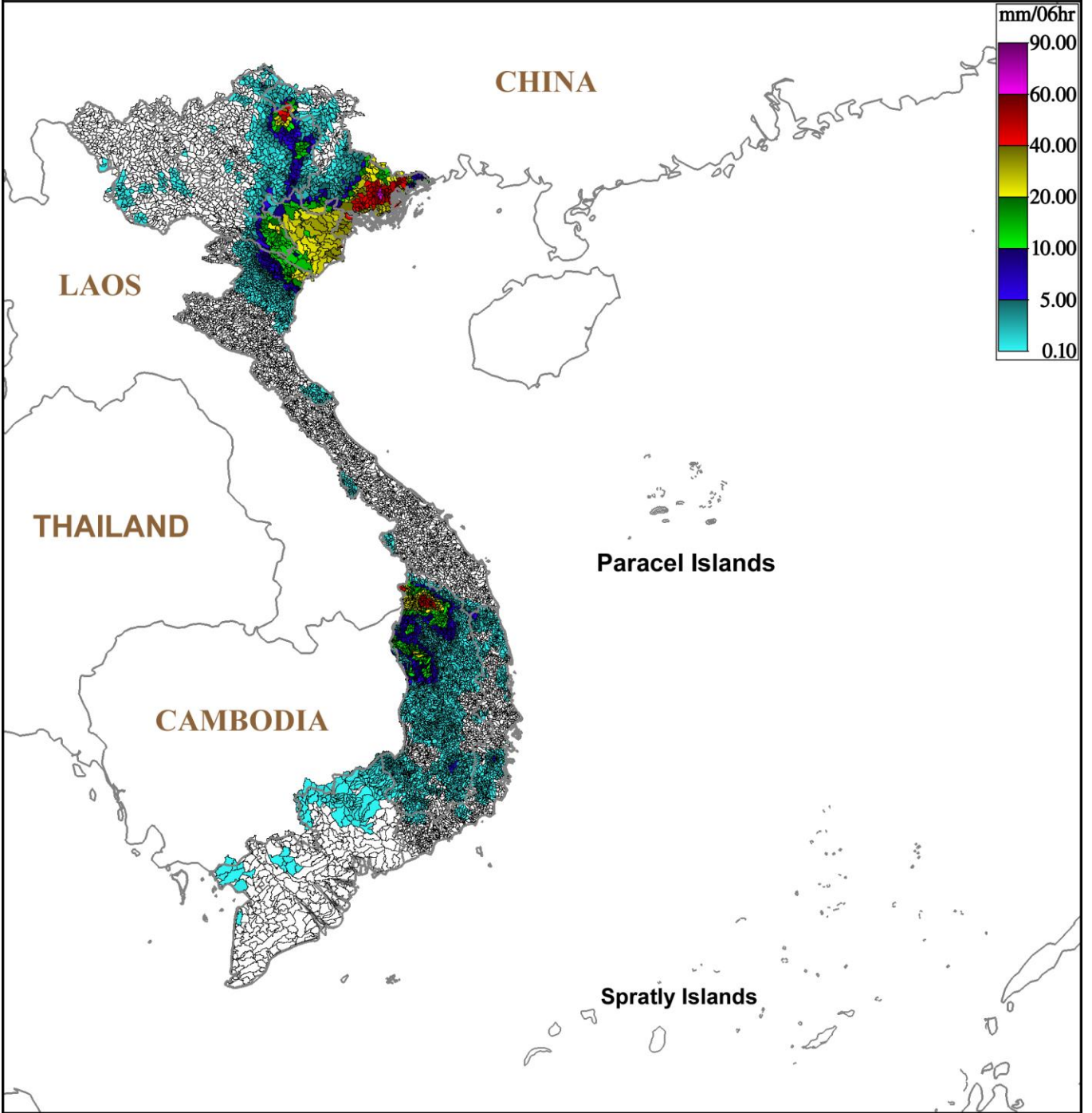
STT	Tỉnh	Huyện	Nguy cơ lũ quét
1	Quảng Ninh		Trung Bình
2	Lạng Sơn	Cao Lộc, Chi Lăng và Lộc Bình	Trung Bình
3	Bắc Giang	Lạng Giang	Trung Bình

Trong 24 giờ tới, có mưa ở một số khu vực Bắc Bộ, Trung Trung Bộ và Tây Nguyên, lượng mưa tích lũy phổ biến từ 20mm đến 50mm, có nơi trên 50mm. Đề phòng khả năng xảy ra lũ quét trên địa bàn miền núi thuộc các khu vực này.

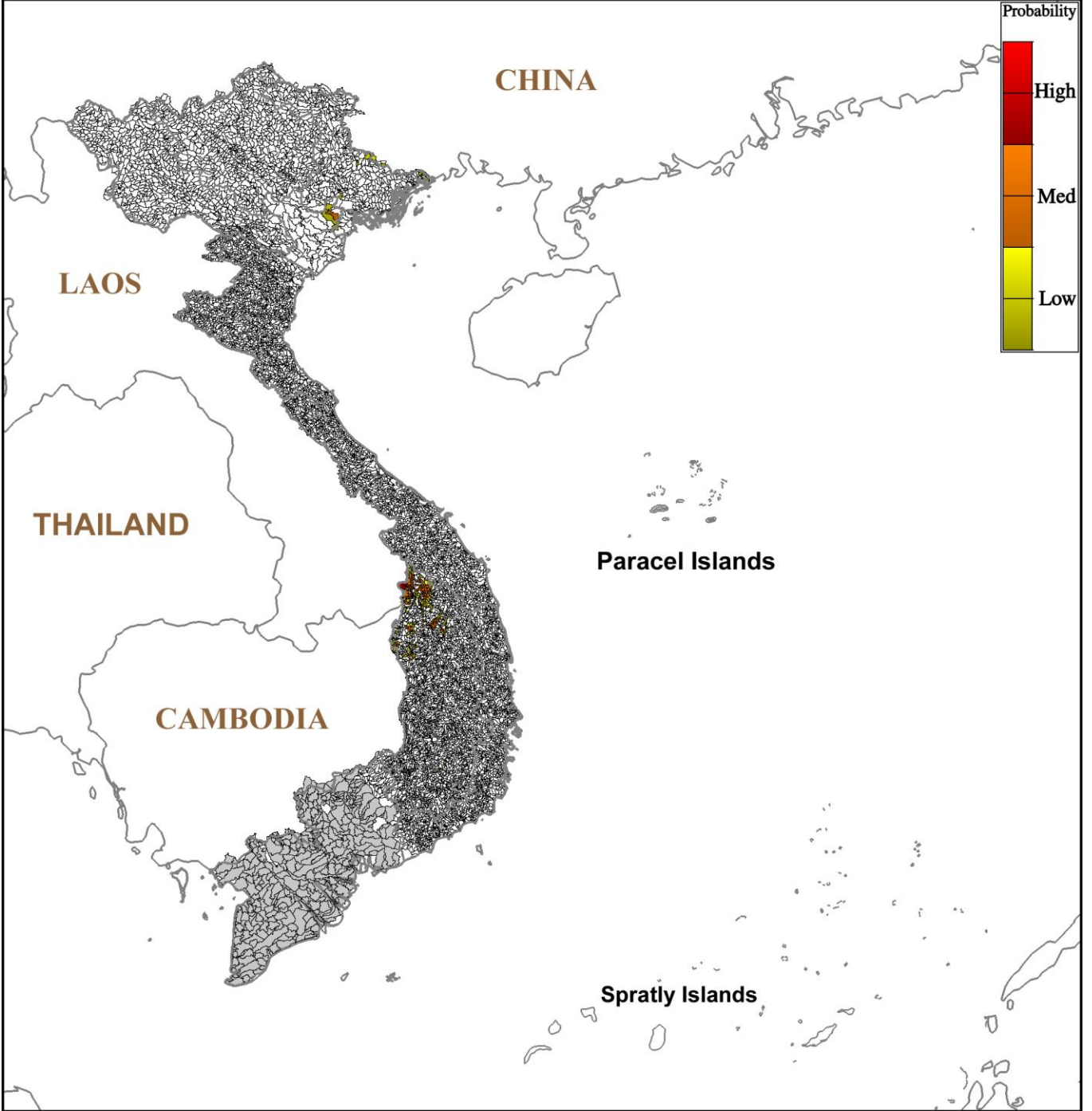
### Phụ lục thông tin bản tin cảnh báo lũ quét 01h ngày 15/08/2018



Hình 1. Ngưỡng mưa định hướng có khả năng sinh lũ quét trong 6 giờ tới tại các lưu vực từ 01h ngày 15/08/2018 giờ địa phương



Hình 2: Dự báo lượng mưa trung bình lưu vực 6 giờ tính từ 01h ngày 15/08/2018 giờ địa phương



Hình 3: Nguy cơ lũ quét trong 6 giờ tới tại các lưu vực từ 01h ngày 15/08/2018 giờ địa phương