

Số: 011707/2018/VKTTV

Hà Nội 01h00, ngày 17 tháng 07 năm 2018

**BẢN TIN CẢNH BÁO LŨ QUÉT**  
(Bản tin cảnh báo lũ quét 01h ngày 17/07/2018)

**I. Căn cứ cảnh báo**

- Số liệu mưa vệ tinh GHE của NOAA;
- Mưa dự báo do Viện Khoa học Khí tượng Thủy văn và Biến đổi khí hậu thực hiện;
- Kết quả từ mô hình cảnh báo lũ quét VNOFFG.

**II. Tình hình mưa**

- Có mưa tại một số khu vực Bắc Bộ và Bắc Trung Bộ với lượng mưa tích lũy 6 giờ tính đến 01h ngày 17/07/2018 từ 20 đến 90mm.

**III. Khả năng xảy ra lũ quét trên lưu vực**

- Dự báo trong 6h tới, một số khu vực Bắc Bộ, Bắc Trung Bộ và Tây Nguyên có khả năng mưa, lượng mưa tích lũy phổ biến từ 25 đến 90 mm. Cảnh báo nguy cơ lũ quét xảy ra tại một số khu vực sau:

**Bảng nguy cơ lũ quét cao một số khu vực**

| TT | Tỉnh      | Huyện   | Nguy cơ lũ quét |
|----|-----------|---|-----------------|
| 1  | Thanh Hóa | Quan Sơn, Lang Chánh và Thường Xuân               | Cao             |
| 2  | Nghệ An   | Quế Phong, Con Cuông và Thanh Chương              | Cao             |
| 3  | Hà Tĩnh   | Hương Sơn, Đức Thọ, Vũ Quang, Hương Khê và Kỳ Anh | Cao             |

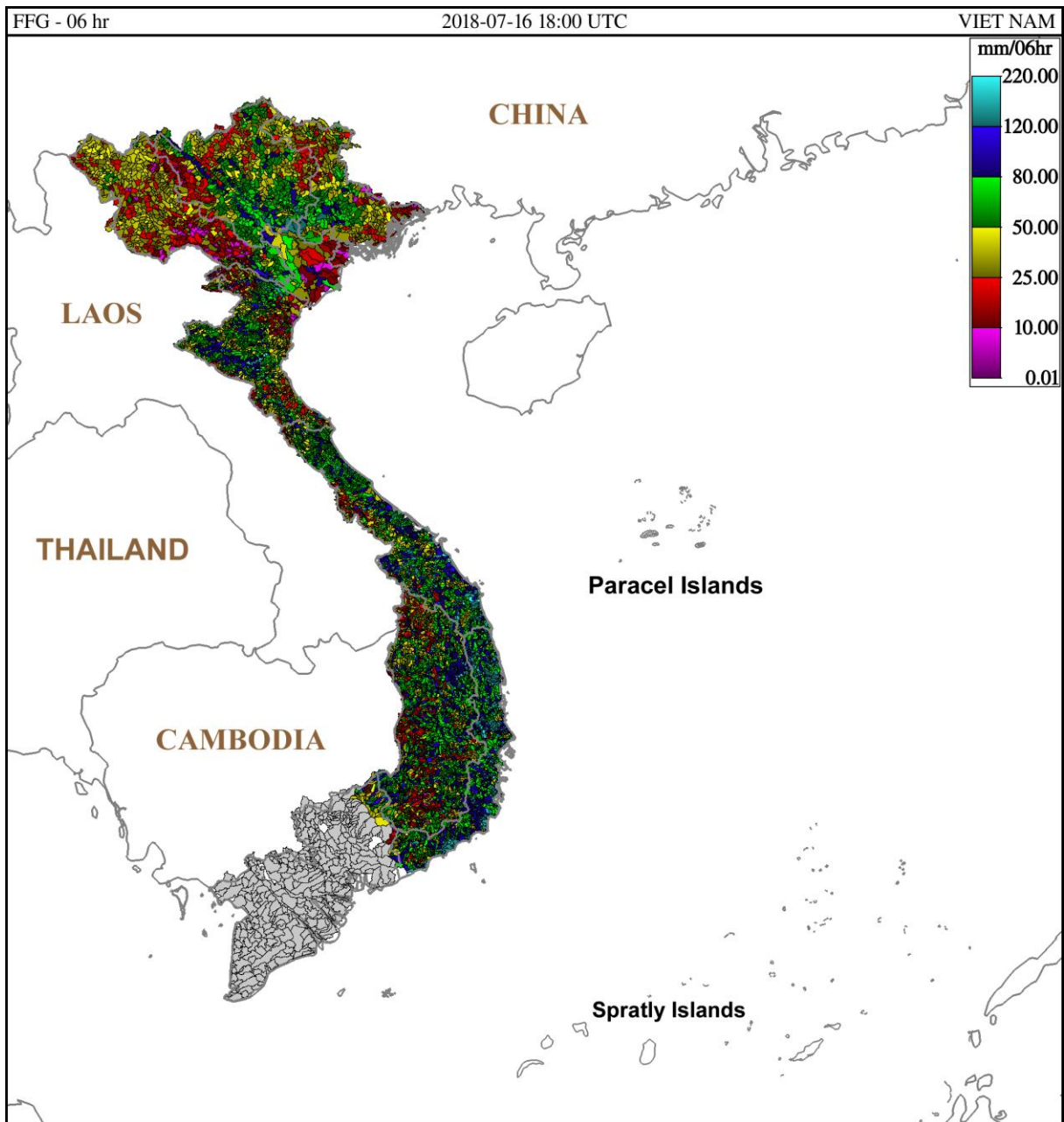
**Bảng nguy cơ lũ quét trung bình một số khu vực**

| TT | Tỉnh     | Huyện   | Nguy cơ lũ quét |
|----|----------|---|-----------------|
| 1  | Lào Cai  | Sa Pa và Văn Bàn  | Trung Bình      |
| 2  | Lai Châu | Tam Đường và Tân Uyên   | Trung Bình      |
| 3  | Sơn La   | Mường La, Bắc Yên, Phù Yên, Mộc Châu, Yên Châu, Mai Sơn, Sông Mã và | Trung Bình      |

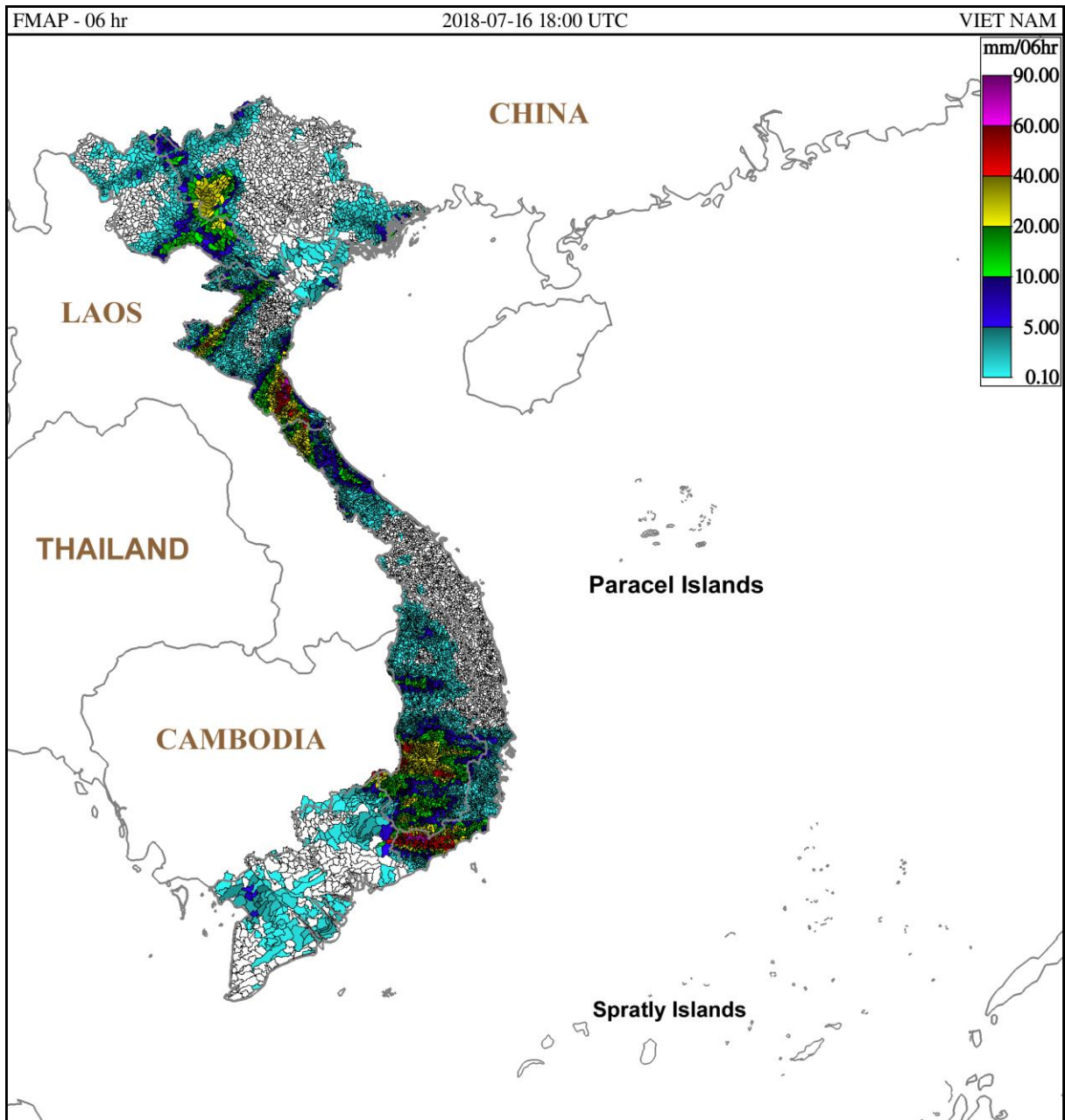
| <b>TT</b> | <b>Tỉnh</b> | <b>Huyện</b>   | <b>Nguy cơ lũ quét</b> |
|-----------|-------------|--|------------------------|
|           |             | Sốp Cộp  |                        |
| 4         | Yên Bái     | TX. Nghĩa Lộ, Văn Yên, Mù Cang Chải,<br>Trạm Tấu và Văn Chấn | Trung Bình             |
| 5         | Hòa Bình    | Mai Châu   | Trung Bình             |

- Trong 24 giờ tới, có mưa ở khu vực Bắc Bộ, Bắc Trung Bộ và Tây Nguyên với lượng mưa tích lũy phổ biến từ 30 – 120 mm. Đề phòng khả năng xảy ra lũ quét trên địa bàn miền núi thuộc các khu vực này.

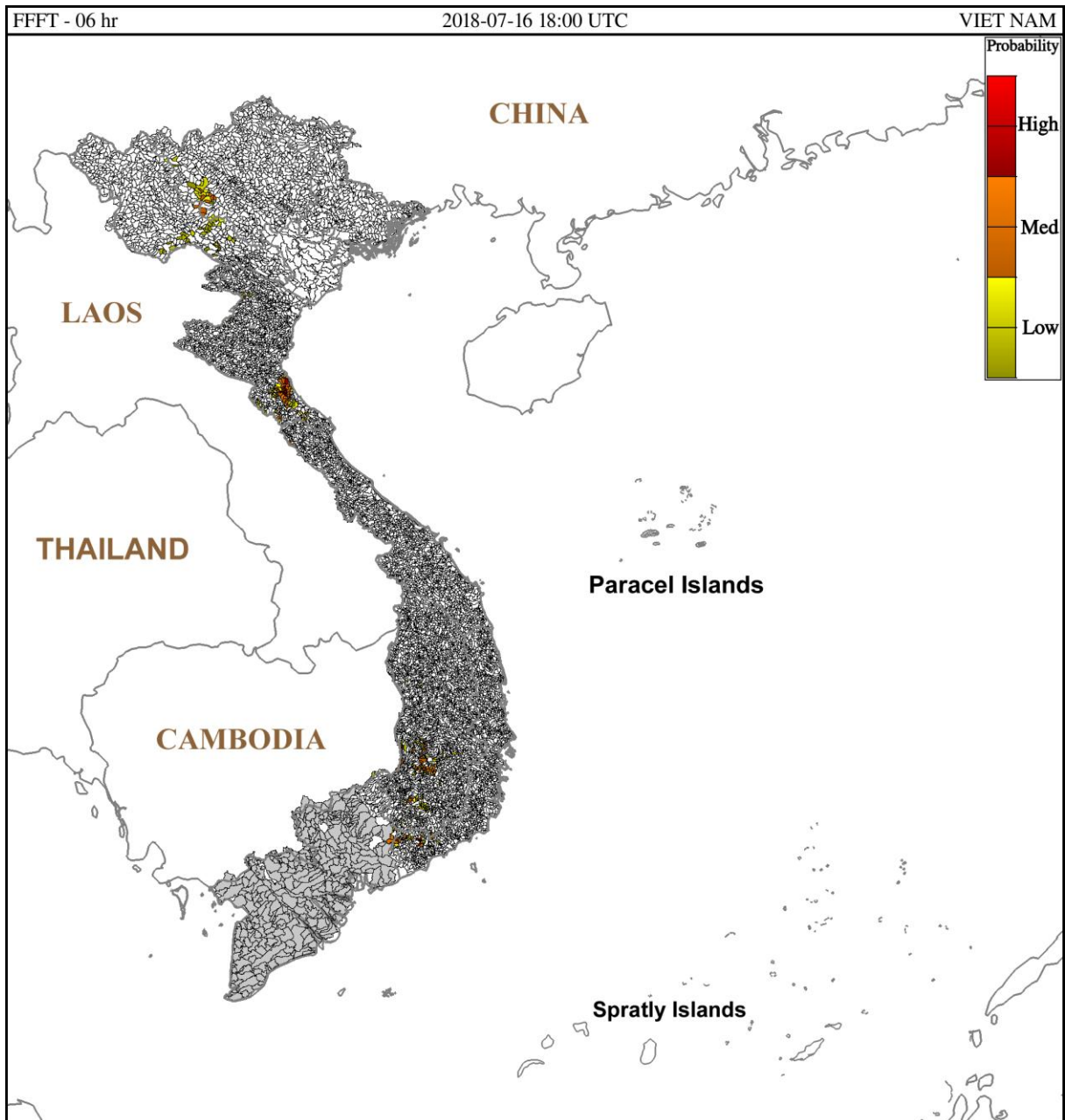
## Phụ lục thông tin bản tin cảnh báo lũ quét 01h ngày 17/07/2018



Hình 1. Ngưỡng mưa định hướng có khả năng sinh lũ quét trong 6 giờ tới tại các lưu vực từ 01h ngày 17/07/2018 giờ địa phương



Hình 2: Dự báo lượng mưa trung bình lưu vực 6 giờ tính từ 01h ngày 17/07/2018 giờ địa phương



Hình 3: Nguy cơ lũ quét trong 6 giờ tới tại các lưu vực từ 01h ngày 17/07/2018 giờ địa phương