

Số: 22/BTTVSH-2024

Hà Nội, ngày 06 tháng 7 năm 2024

## BẢN TIN DỰ BÁO, CẢNH BÁO THỦY VĂN SÔNG HỒNG - THÁI BÌNH

### I. MỨC NƯỚC TẠI CÁC TRẠM

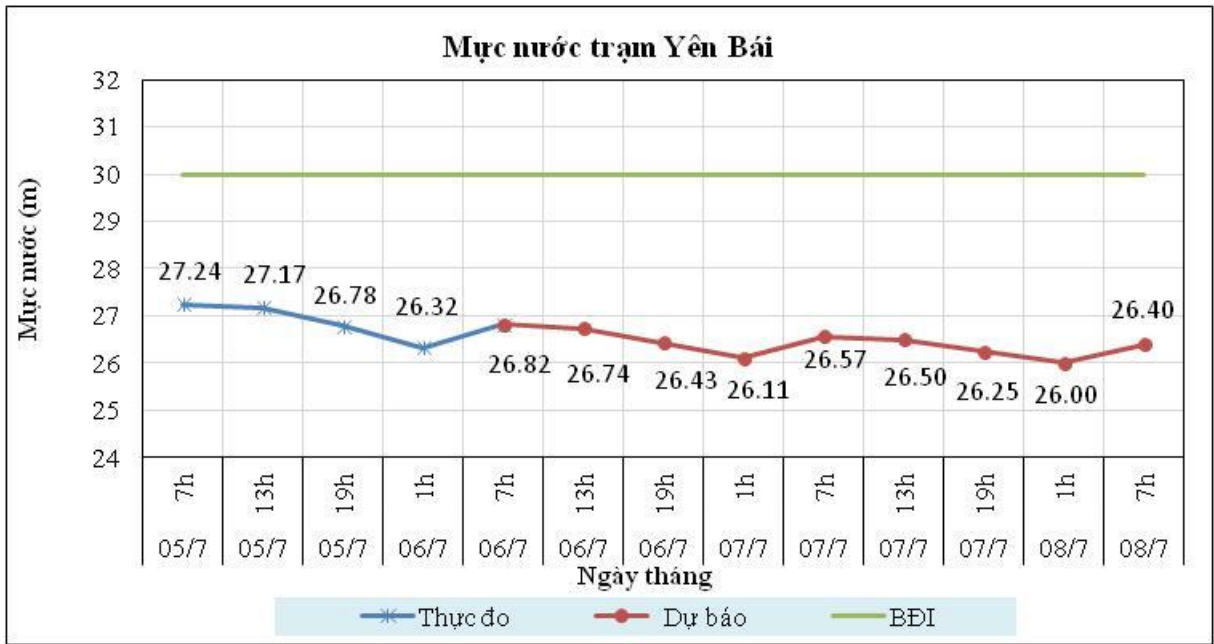
#### I.1. Trạm Yên Bái

##### a. Diễn biến tình hình thủy văn đã qua

Mức nước trên sông Thao tại trạm Yên Bái có xu thế biến đổi.

##### b. Dự báo, cảnh báo

Mức nước trên sông Thao tại trạm Yên Bái tiếp tục có xu thế biến đổi.



Hình 1: Mức nước trạm Yên Bái

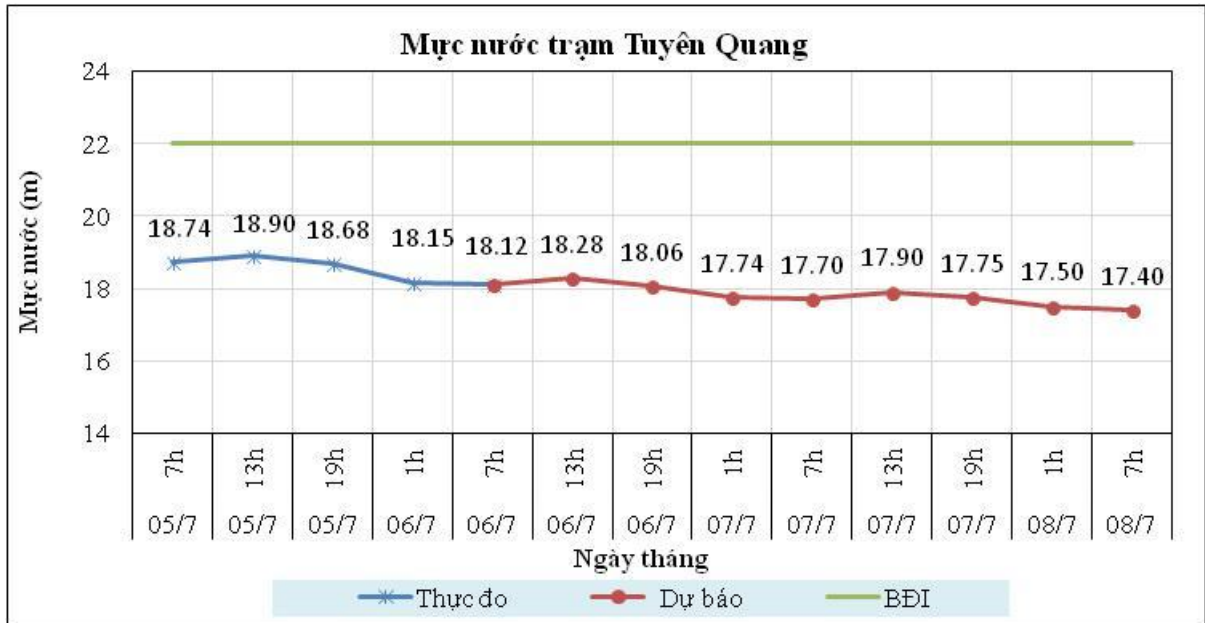
#### I.2. Trạm Tuyên Quang

##### a. Diễn biến tình hình thủy văn đã qua

Mức nước trên sông Lô tại trạm Tuyên Quang dao động theo điều tiết của hồ thủy điện.

**b. Dự báo, cảnh báo**

Mức nước trên sông Lô tại trạm Tuyên Quang dao động theo điều tiết của hồ chứa.



**Hình 2: Mức nước trạm Tuyên Quang**

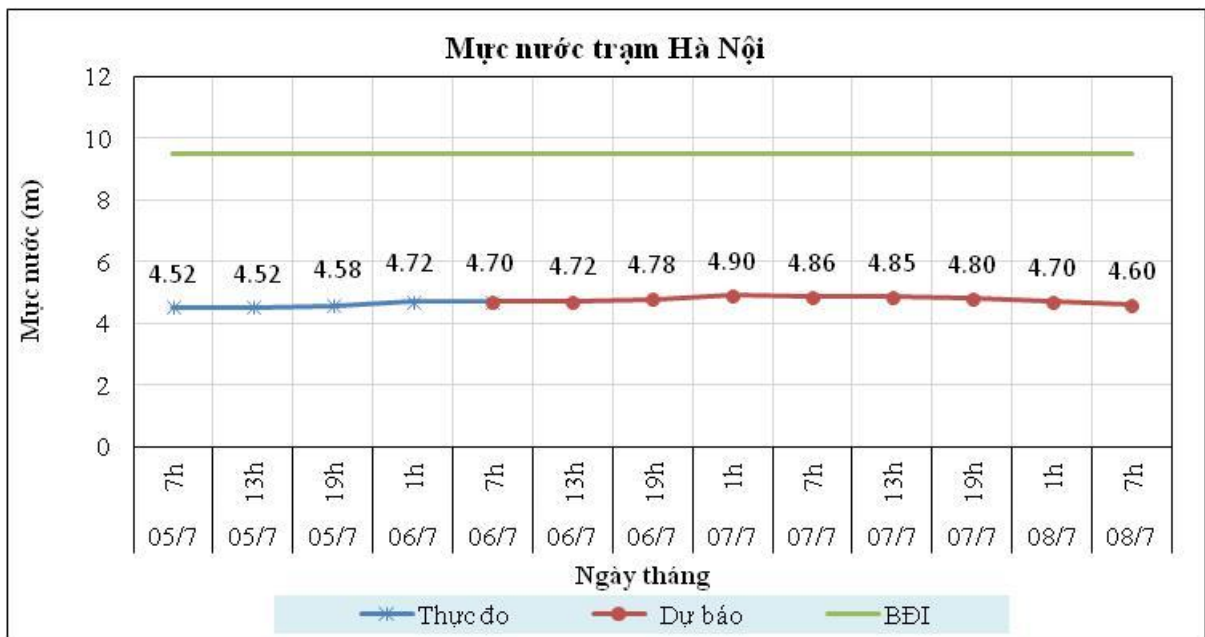
**I.3. Trạm Hà Nội**

**a. Diễn biến tình hình thủy văn đã qua**

Mức nước trên sông Hồng tại trạm Hà Nội có xu thế biến đổi.

**b. Dự báo, cảnh báo**

Mức nước trên sông Hồng tại trạm Hà Nội tiếp tục có xu thế biến đổi.



**Hình 3: Mức nước trạm Hà Nội**

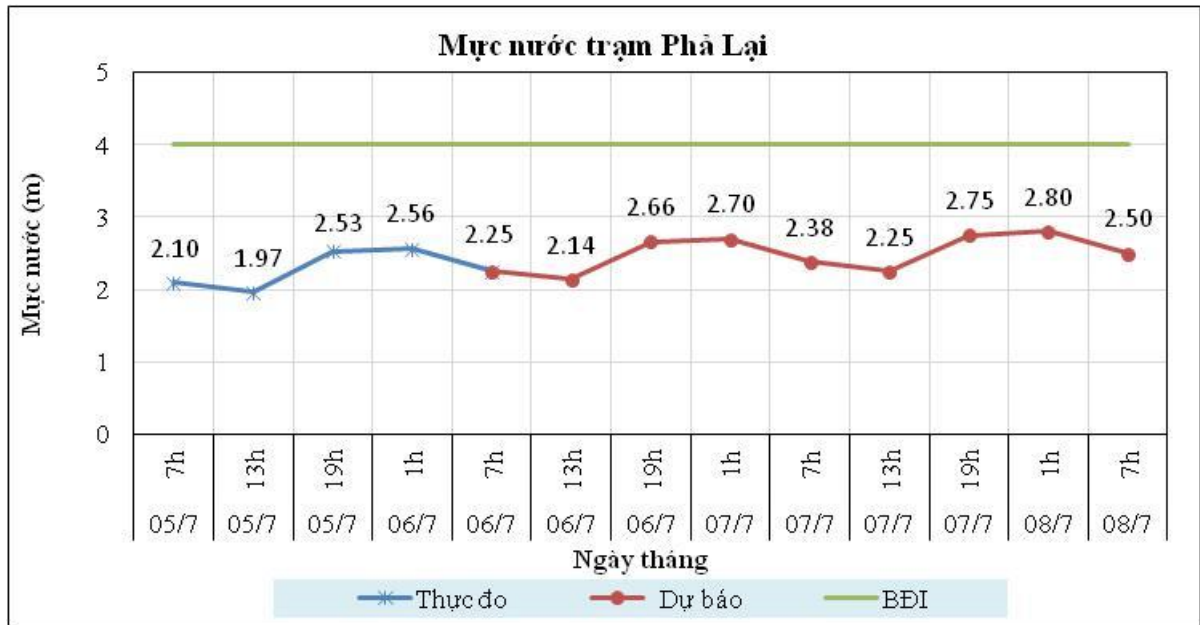
## I.4. Trạm Phả Lại

### a. Diễn biến tình hình thủy văn đã qua

Mức nước trên sông Thái Bình tại trạm Phả Lại có xu thế biến đổi.

### b. Dự báo, cảnh báo

Mức nước trên sông Thái Bình tại trạm Phả Lại tiếp tục có xu thế biến đổi.



Hình 4: Mức nước trạm Phả Lại

## II. DỰ BÁO LƯU LƯỢNG, MỨC NƯỚC CÁC HỒ CHỨA

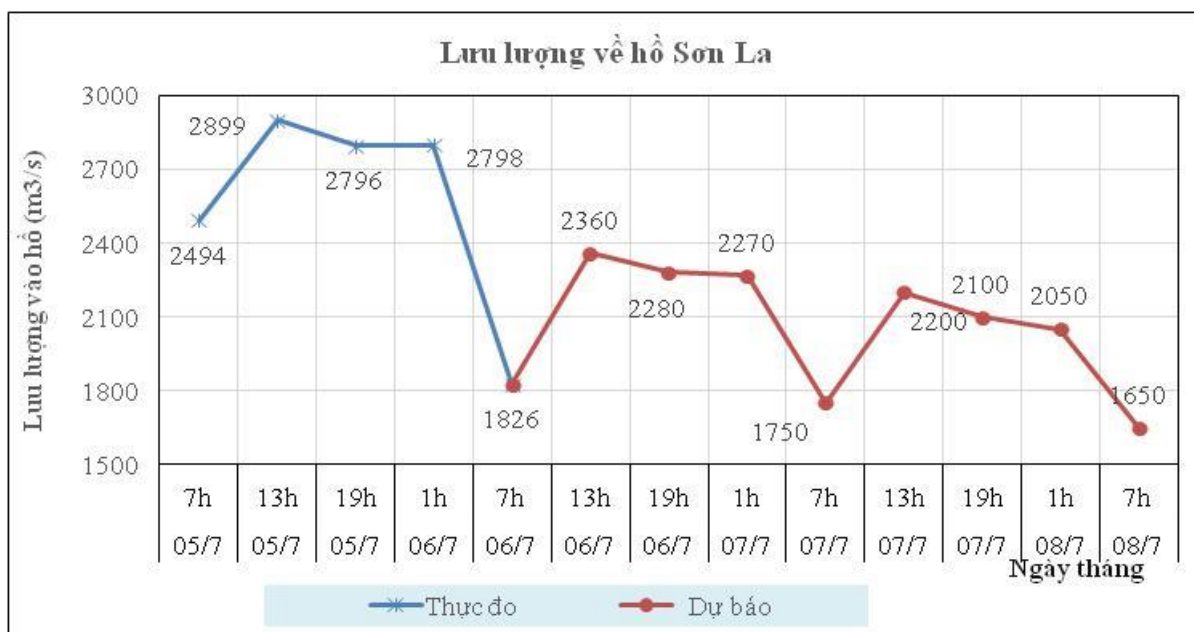
### II.1. Hồ Sơn La

#### a. Diễn biến lưu lượng, mực nước hồ

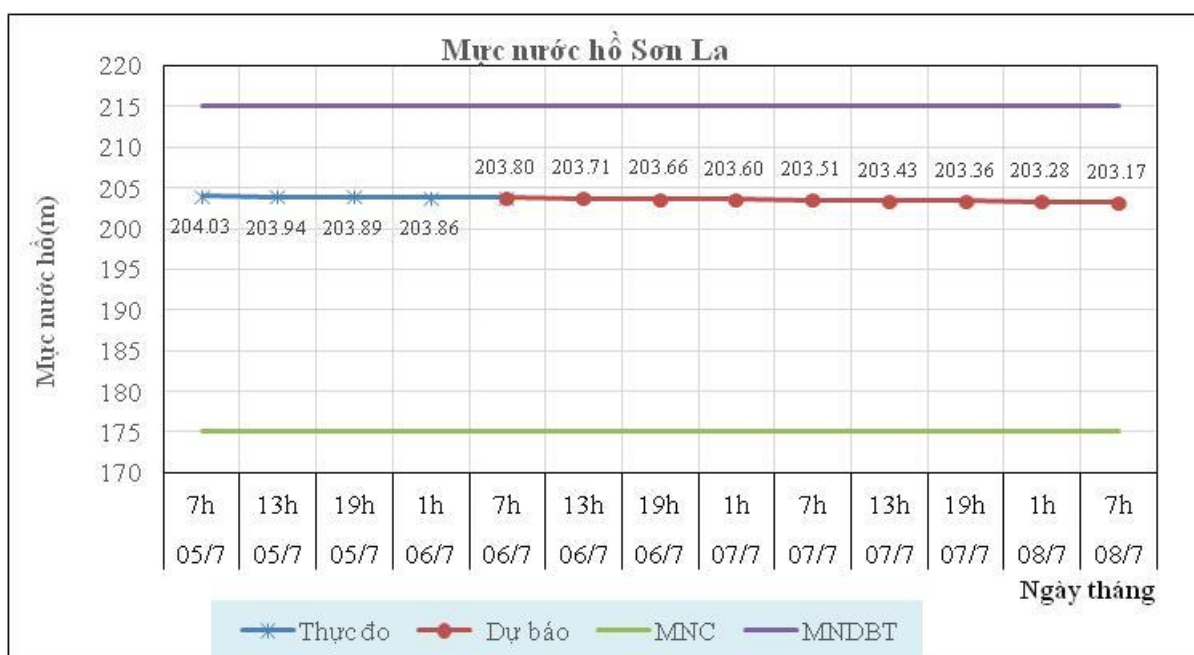
Lưu lượng hồ thực đo lúc 7h ngày 05/7/2024 đạt 1826m<sup>3</sup>/s, mực nước hồ đạt 203.8m, lưu lượng có xu thế biến đổi, mực nước có xu thế giảm.

#### b. Dự báo, cảnh báo

Lưu lượng dự báo trong 24h tới đạt 1750m<sup>3</sup>/s, mực nước hồ 203.51m, 48h tới lưu lượng đạt 1650m<sup>3</sup>/s, mực nước đạt 203.17m.



**Hình 5: Lưu lượng hồ Sơn La**



**Hình 6: Mức nước hồ Sơn La**

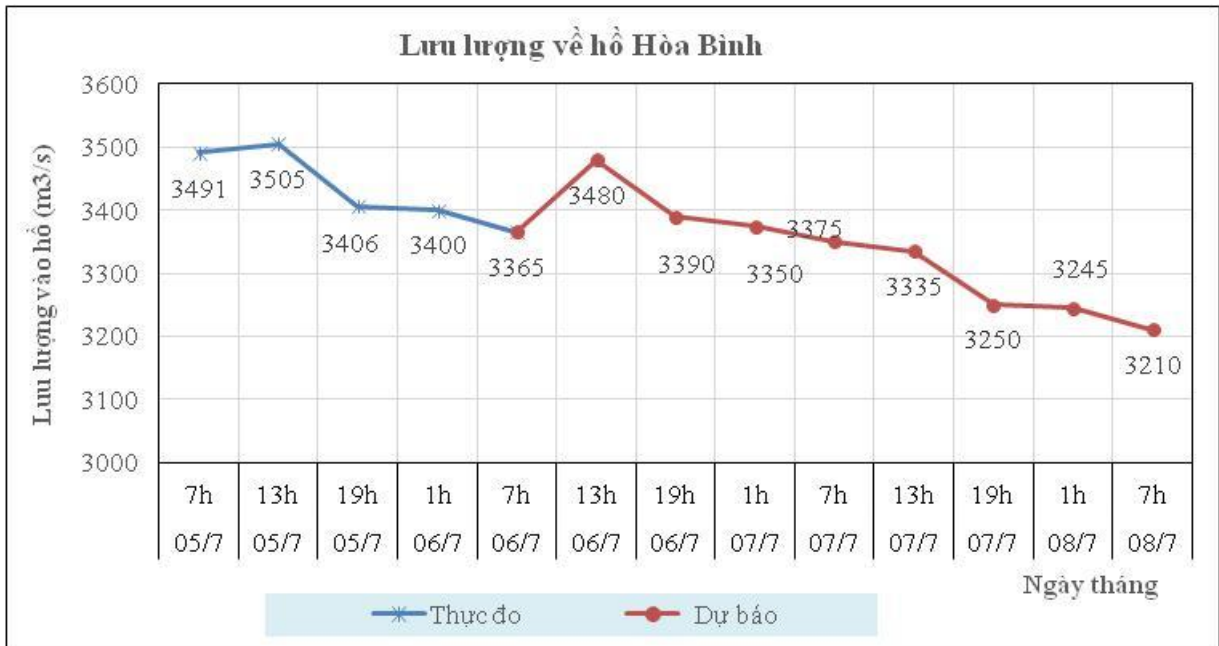
## II.2. Hồ Hòa Bình

### a. Diễn biến lưu lượng, mực nước hồ

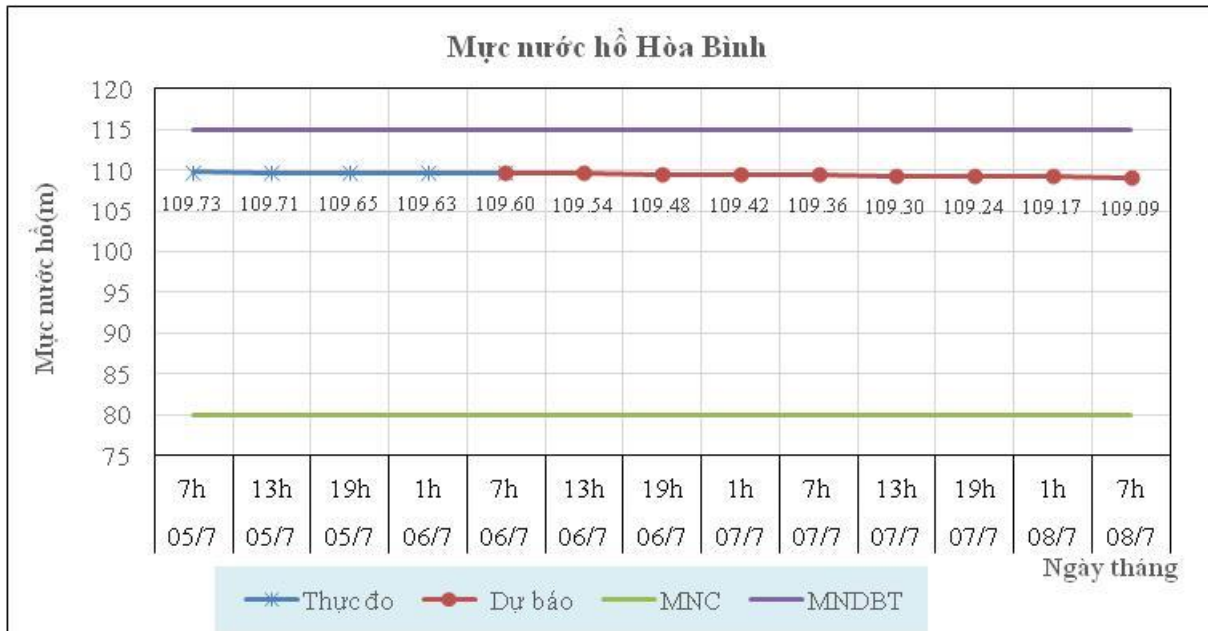
Lưu lượng hồ thực đo lúc 7h ngày 05/7/2024 đạt 3365m<sup>3</sup>/s, mực nước hồ đạt 109.6m, lưu lượng có xu thế biến đổi, mực nước có xu thế giảm.

### b. Dự báo, cảnh báo

Lưu lượng dự báo trong 24h tới đạt 3350m<sup>3</sup>/s, mực nước hồ 109.36m, 48h tới lưu lượng đạt 3210m<sup>3</sup>/s, mực nước đạt 109.09m.



**Hình 7: Lưu lượng hồ Hòa Bình**



**Hình 8: Mức nước hồ Hòa Bình**

### II.3. Hồ Tuyên Quang

#### a. Diễn biến lưu lượng, mực nước hồ

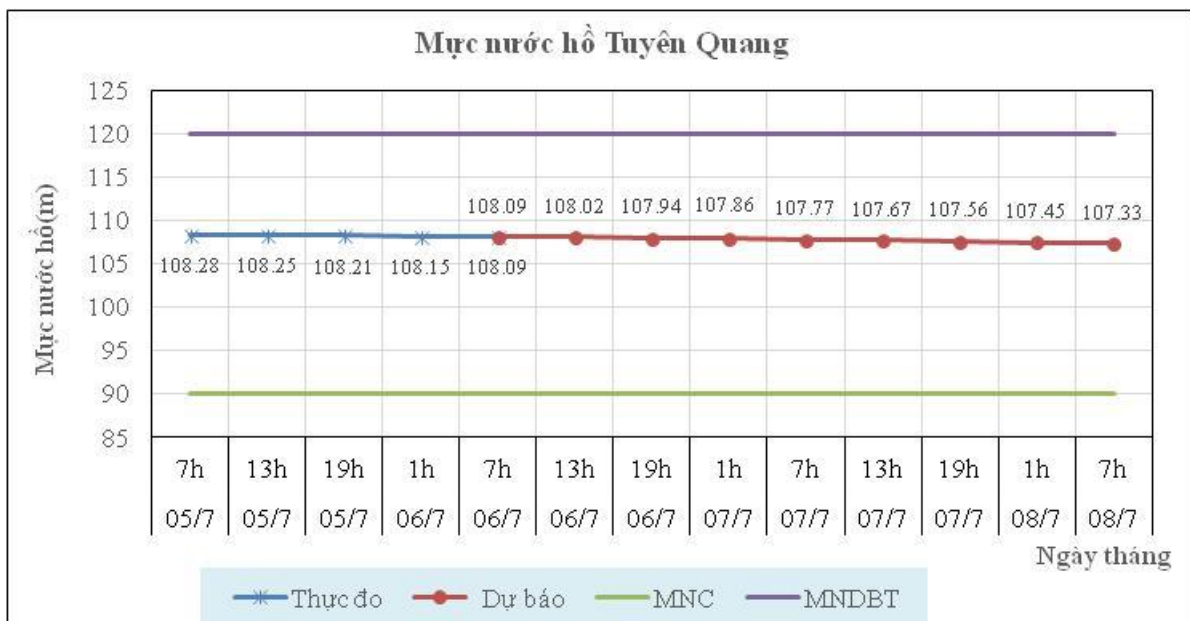
Lưu lượng hồ thực đo lúc 7h ngày 05/7/2024 đạt 1066m³/s, mực nước hồ đạt 108.09m, lưu lượng có xu thế giảm đều, mực nước có xu thế giảm.

#### b. Dự báo, cảnh báo

Lưu lượng dự báo trong 24h tới đạt 980m³/s, mực nước hồ 107.77m, 48h tới lưu lượng đạt 900m³/s, mực nước đạt 107.33m.



**Hình 9: Lưu lượng hồ Tuyên Quang**



**Hình 10: Mức nước hồ Tuyên Quang**

### III. TƯ VẤN VẬN HÀNH HỆ THỐNG HỒ CHỨA

Theo hiện trạng hồ chứa, tình hình thời tiết và xu thế lũ, Viện KH KTTV & BĐKH kiến nghị thực hiện vận hành hệ thống chi tiết trong Bảng 1.

Bảng 1: Tư vấn vận hành hệ thống hồ chứa trên lưu vực sông Hồng – Thái Bình

STT	Ngày	Giờ	Hồ Sơn La					Hồ Hòa Bình					Hồ Tuyên Quang				
			Số cửa xả đáy	Số cửa xả mặt	Lưu lượng về hồ (m <sup>3</sup> /s)	Lưu lượng xả (m <sup>3</sup> /s)	Mức nước hồ (m)	Số cửa xả đáy	Số cửa xả mặt	Lưu lượng về hồ (m <sup>3</sup> /s)	Lưu lượng xả (m <sup>3</sup> /s)	Mức nước hồ (m)	Số cửa xả đáy	Số cửa xả mặt	Lưu lượng về hồ (m <sup>3</sup> /s)	Lưu lượng xả (m <sup>3</sup> /s)	Mức nước hồ (m)
1	06/07/2024	13h	0	0	2360	2840	203.71	1	0	3480	3900	109.54	1	0	1020	1230	108.02
2		19h	0	0	2280	2800	203.66	1	0	3390	3900	109.48	1	0	1005	1230	107.94
3	07/07/2024	1h	0	0	2270	2800	203.60	1	0	3375	3850	109.42	1	0	1000	1230	107.86
4		7h	0	0	1750	2800	203.51	1	0	3350	3850	109.36	1	0	980	1230	107.77
5		13h	0	0	2200	2800	203.43	1	0	3335	3850	109.30	1	0	930	1230	107.67
6		19h	0	0	2100	2800	203.36	1	0	3250	3850	109.24	1	0	920	1230	107.56
7	08/07/2024	1h	0	0	2050	2800	203.28	1	0	3245	3850	109.17	1	0	910	1230	107.45
8		7h	0	0	1650	2800	203.17	1	0	3210	3850	109.09	1	0	900	1230	107.33