

Số: 24/BTTVSH-2024

Hà Nội, ngày 08 tháng 7 năm 2024

BẢN TIN DỰ BÁO, CẢNH BÁO THỦY VĂN SÔNG HỒNG - THÁI BÌNH

I. MỨC NƯỚC TẠI CÁC TRẠM

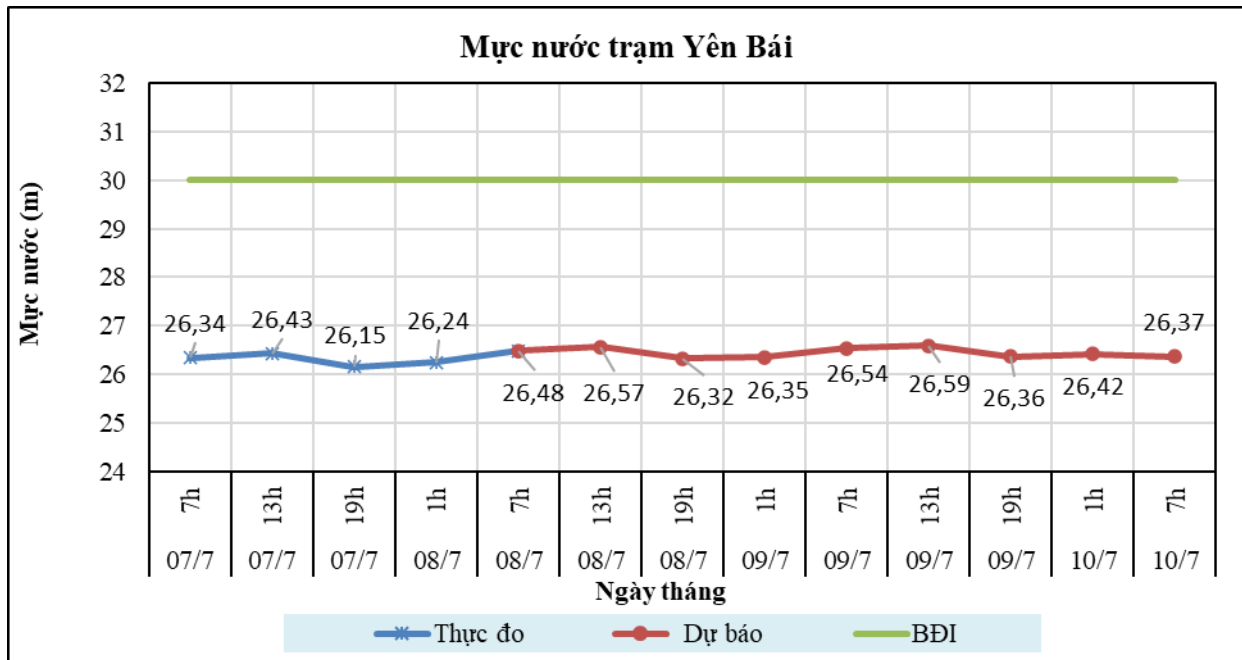
I.1. Trạm Yên Bái

a. Diễn biến tình hình thủy văn đã qua

Mức nước trên sông Thao tại trạm Yên Bái có xu thế biến đổi.

b. Dự báo, cảnh báo

Mức nước trên sông Thao tại trạm Yên Bái tiếp tục có xu thế biến đổi.



Hình 1: Mức nước trạm Yên Bái

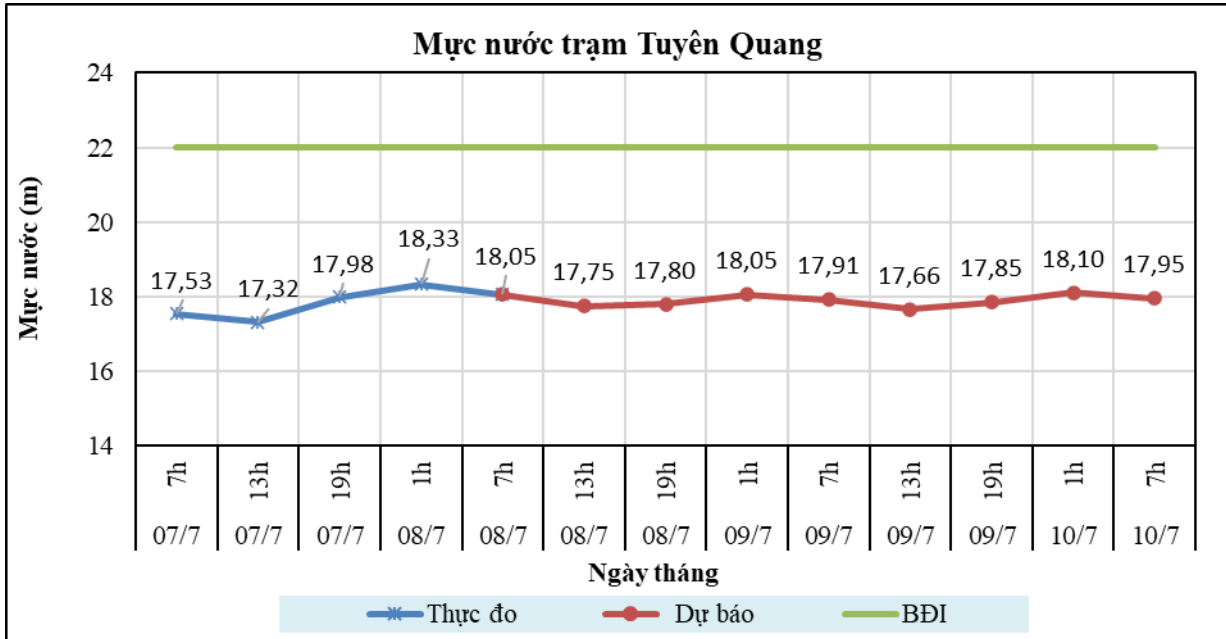
I.2. Trạm Tuyên Quang

a. Diễn biến tình hình thủy văn đã qua

Mức nước trên sông Lô tại trạm Tuyên Quang dao động theo điều tiết của hồ thủy điện.

b. Dự báo, cảnh báo

Mức nước trên sông Lô tại trạm Tuyên Quang dao động theo điều tiết của hồ chứa.



Hình 2: Mức nước trạm Tuyên Quang

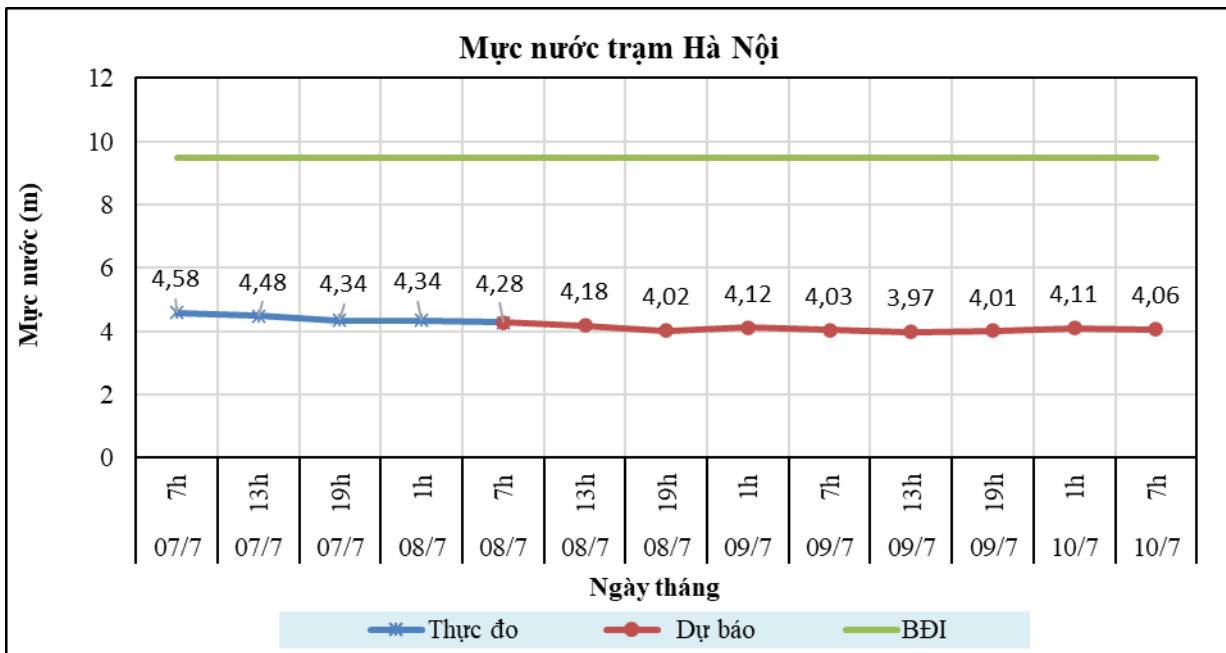
I.3. Trạm Hà Nội

a. Diễn biến tình hình thủy văn đã qua

Mức nước trên sông Hồng tại trạm Hà Nội có xu thế biến đổi.

b. Dự báo, cảnh báo

Mức nước trên sông Hồng tại trạm Hà Nội tiếp tục có xu thế biến đổi.



Hình 3: Mức nước trạm Hà Nội

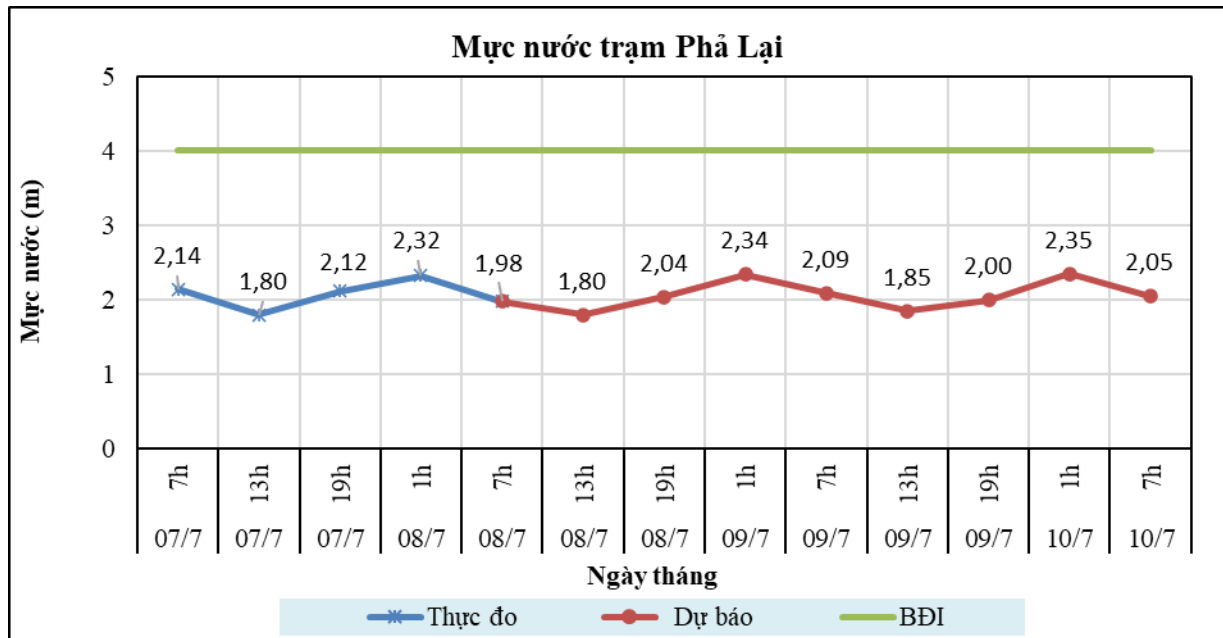
I.4. Trạm Phả Lại

a. Diễn biến tình hình thủy văn đã qua

Mức nước trên sông Thái Bình tại trạm Phả Lại có xu thế biến đổi.

b. Dự báo, cảnh báo

Mức nước trên sông Thái Bình tại trạm Phả Lại tiếp tục có xu thế biến đổi.



Hình 4: Mức nước trạm Phả Lại

II. DỰ BÁO LƯU LƯỢNG, MỨC NƯỚC CÁC HỒ CHỨA

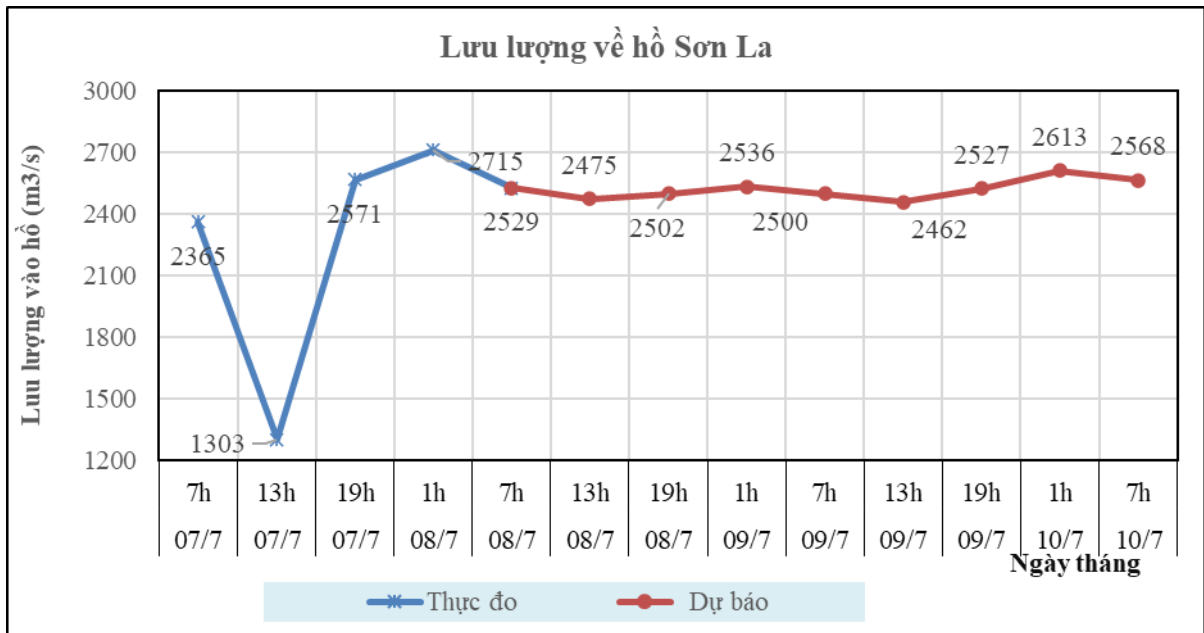
II.1. Hồ Sơn La

a. Diễn biến lưu lượng, mực nước hồ

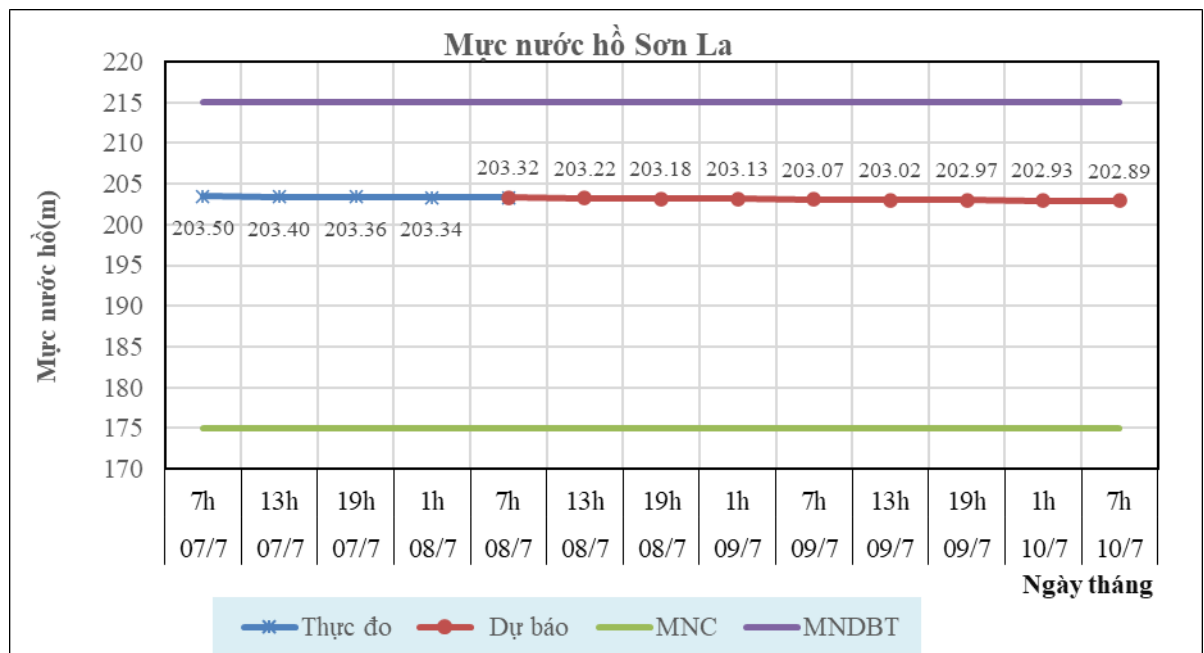
Lưu lượng hồ thực đo lúc 7h ngày 08/7/2024 đạt 2529m³/s, mực nước hồ đạt 203.32m, lưu lượng có xu thế biến đổi, mực nước có xu thế giảm.

b. Dự báo, cảnh báo

Lưu lượng dự báo trong 24h tới đạt 2500m³/s, mực nước hồ 203.07m, 48h tới lưu lượng đạt 2568m³/s, mực nước đạt 202.89m.



Hình 5: Lưu lượng hồ Sơn La



Hình 6: Mức nước hồ Sơn La

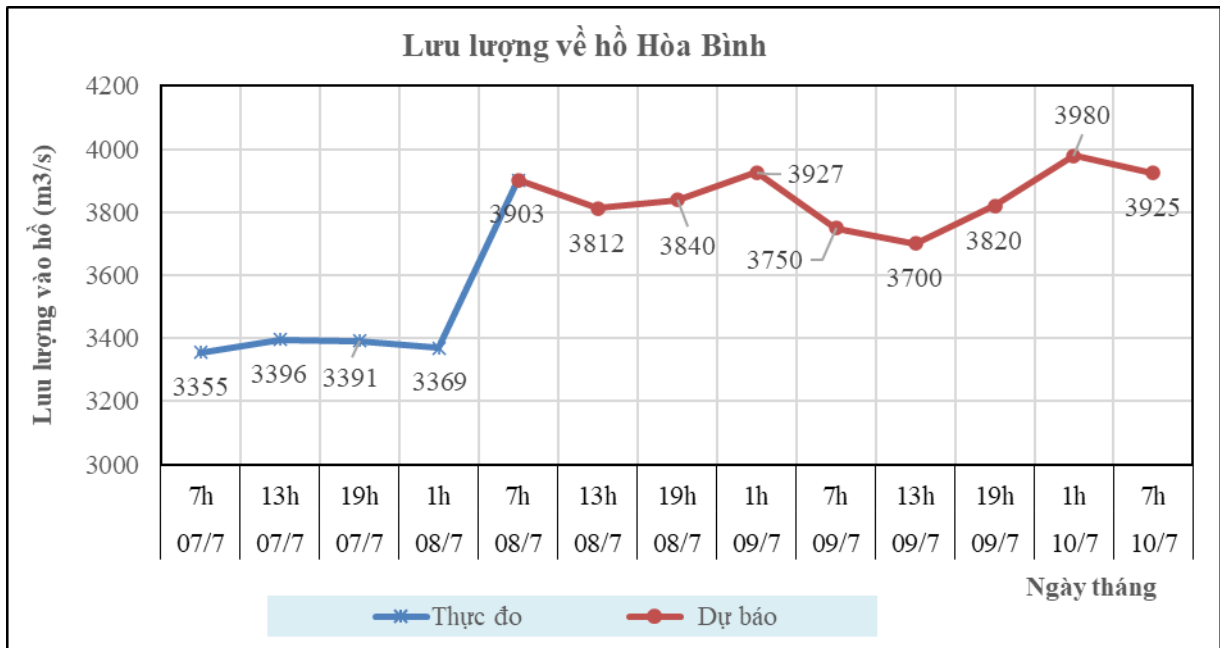
II.2. Hồ Hòa Bình

a. Diễn biến lưu lượng, mực nước hồ

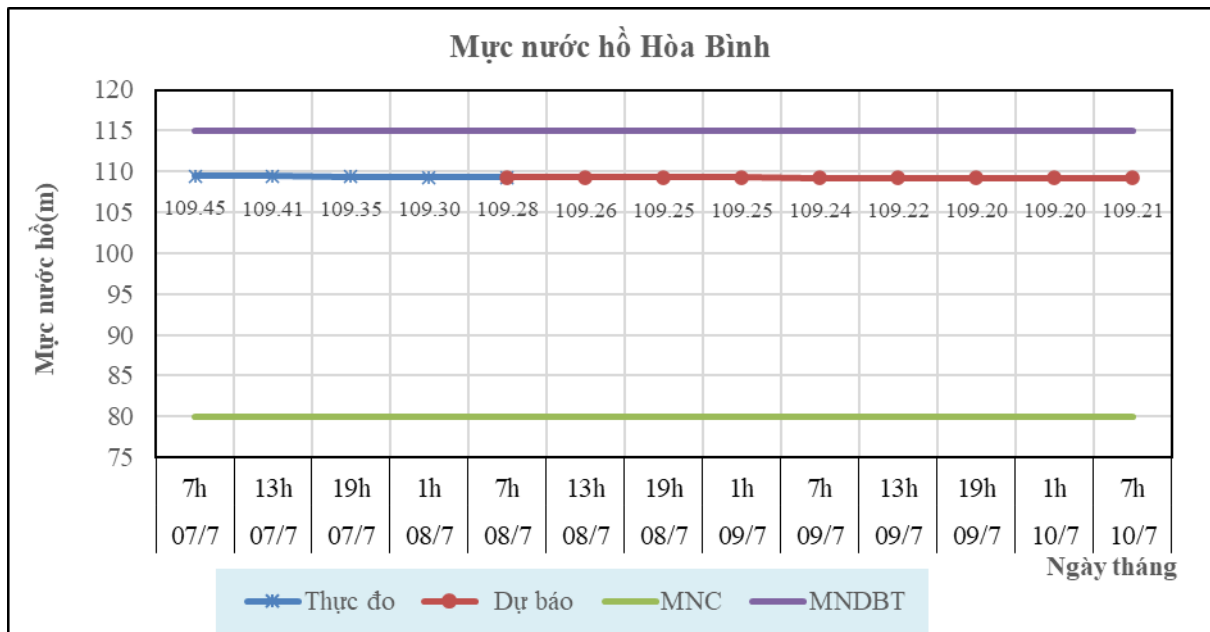
Lưu lượng hồ thực đo lúc 7h ngày 08/7/2024 đạt 3903m³/s, mực nước hồ đạt 109.28m, lưu lượng có xu thế biến đổi, mực nước có xu thế giảm.

b. Dự báo, cảnh báo

Lưu lượng dự báo trong 24h tới đạt 3750m³/s, mực nước hồ 109.24m, 48h tới lưu lượng đạt 3925m³/s, mực nước đạt 109.21m.



Hình 7: Lưu lượng hồ Hòa Bình



Hình 8: Mức nước hồ Hòa Bình

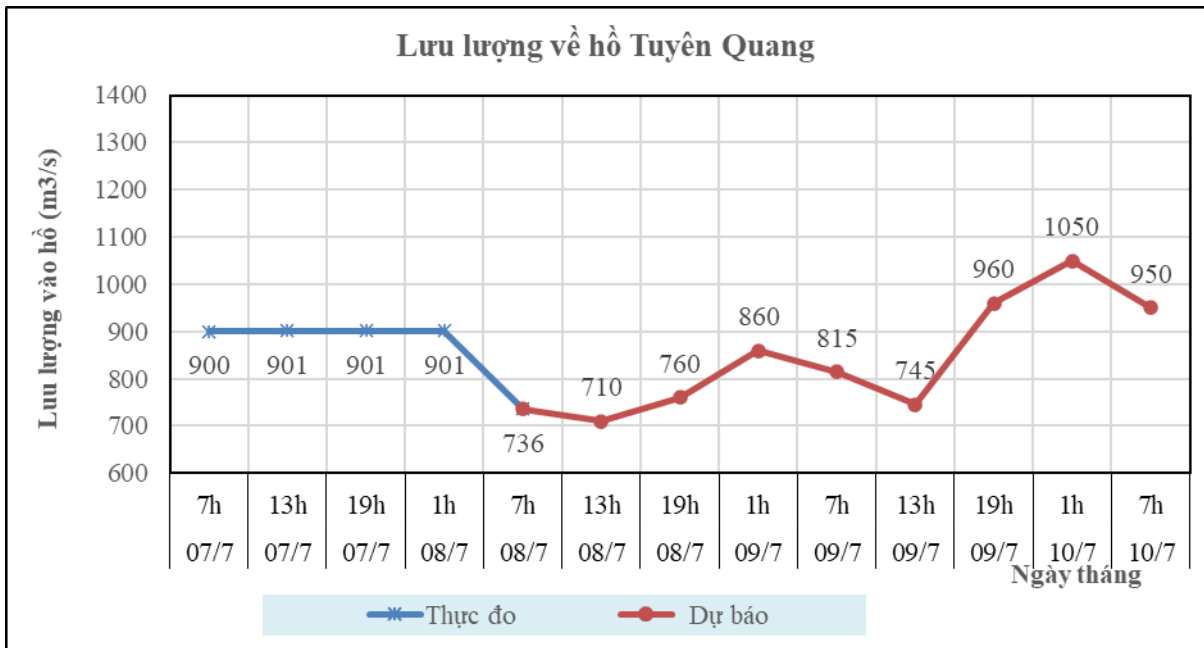
II.3. Hồ Tuyên Quang

a. Diễn biến lưu lượng, mực nước hồ

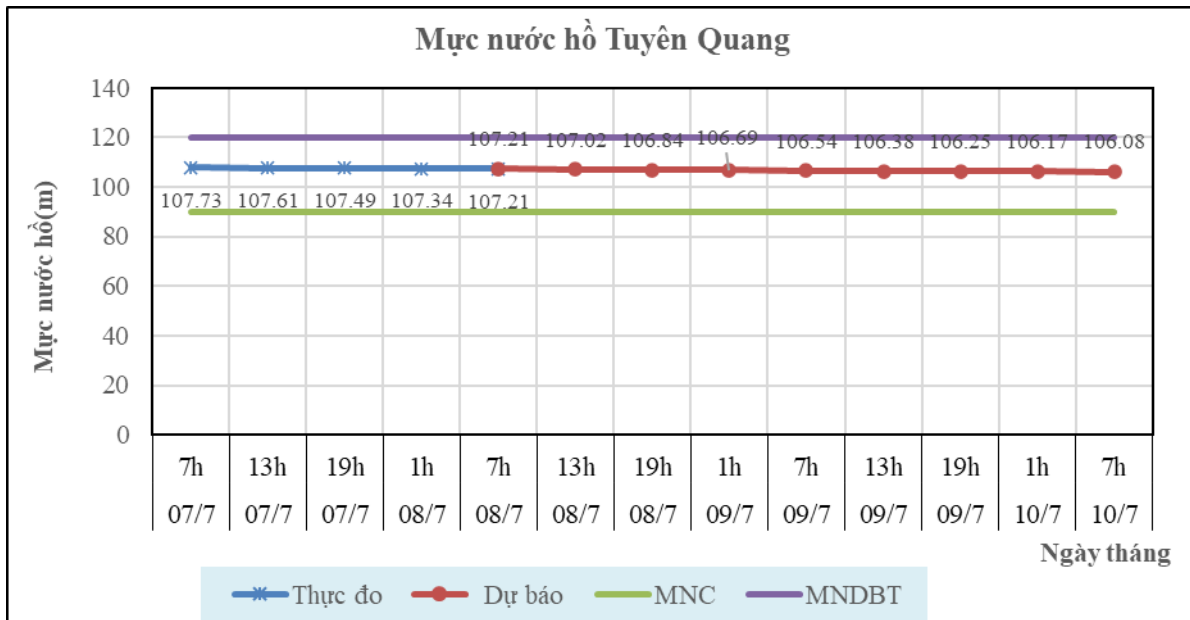
Lưu lượng hồ thực đo lúc 7h ngày 08/7/2024 đạt 736m³/s, mực nước hồ đạt 107.21m, lưu lượng có xu thế biến đổi, mực nước có xu thế giảm.

b. Dự báo, cảnh báo

Lưu lượng dự báo trong 24h tới đạt 815m³/s, mực nước hồ 106.54m, 48h tới lưu lượng đạt 950m³/s, mực nước đạt 106.08m.



Hình 9: Lưu lượng hồ Tuyên Quang



Hình 10: Mức nước hồ Tuyên Quang

III. TƯ VẤN VẬN HÀNH HỆ THỐNG HỒ CHỨA

Theo hiện trạng hồ chứa, tình hình thời tiết và xu thế lũ, Viện KH KTTV & BDKH kiến nghị thực hiện vận hành hệ thống chi tiết trong Bảng 1.

Bảng 1: Tư vấn vận hành hệ thống hồ chứa trên lưu vực sông Hồng – Thái Bình

STT	Ngày	Giờ	Hồ Sơn La					Hồ Hòa Bình					Hồ Tuyên Quang				
			Số cửa xả đáy	Số cửa xả mặt	Lưu lượng về hồ (m ³ /s)	Lưu lượng xả (m ³ /s)	Mức nước hồ (m)	Số cửa xả đáy	Số cửa xả mặt	Lưu lượng về hồ (m ³ /s)	Lưu lượng xả (m ³ /s)	Mức nước hồ (m)	Số cửa xả đáy	Số cửa xả mặt	Lưu lượng về hồ (m ³ /s)	Lưu lượng xả (m ³ /s)	Mức nước hồ (m)
1	08/07/2024	13h	0	0	2475	2950	203.22	1	0	3812	3920	109.26	1	0	710	1235	107.02
2		19h	0	0	2502	2930	203.18	1	0	3840	3930	109.25	1	0	760	1235	106.84
3	09/07/2024	1h	0	0	2536	2960	203.13	1	0	3927	3900	109.25	1	0	860	1235	106.69
4		7h	0	0	2500	2950	203.07	1	0	3750	3905	109.24	1	0	815	1235	106.54
5		13h	0	0	2462	2950	203.02	1	0	3700	3920	109.22	1	0	745	1230	106.38
6		19h	0	0	2527	2970	202.97	1	0	3820	3920	109.20	1	0	960	1230	106.25
7	10/07/2024	1h	0	0	2613	2930	202.93	1	0	3980	3910	109.20	1	0	1050	1230	106.17
8		7h	0	0	2568	2940	202.89	1	0	3925	3905	109.21	1	0	950	1230	106.08