

Số: 67/BTTVSH-2024

Hà Nội, ngày 20 tháng 8 năm 2024

BẢN TIN DỰ BÁO, CẢNH BÁO THỦY VĂN SÔNG HỒNG - THÁI BÌNH

I. MỨC NƯỚC TẠI CÁC TRẠM

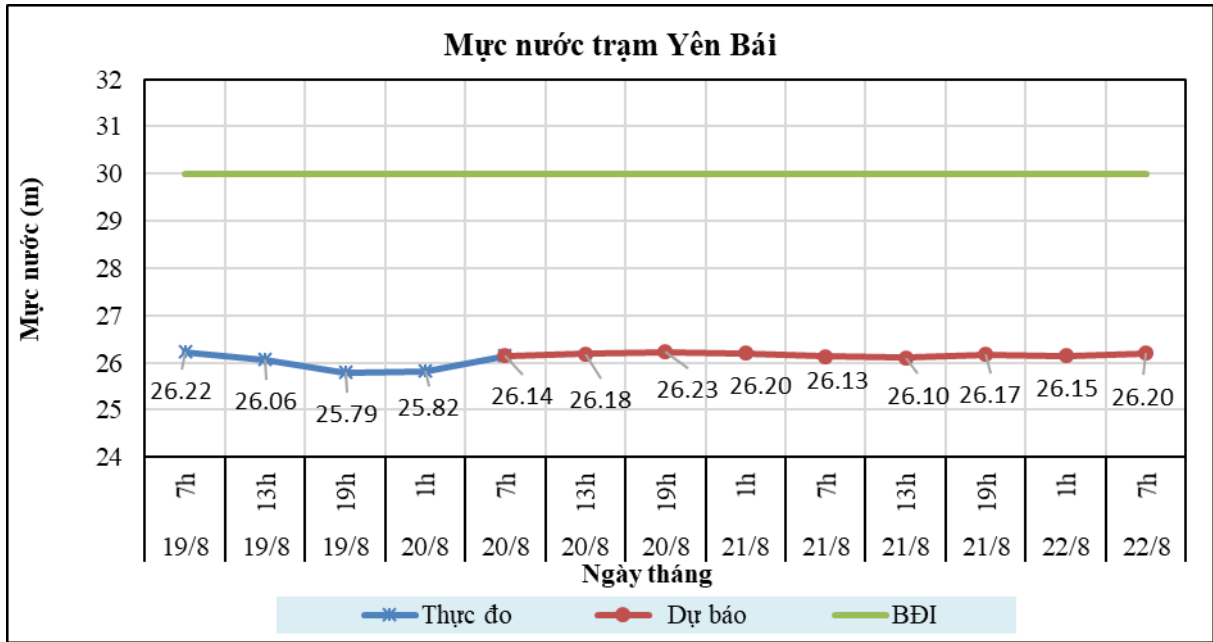
I.1. Trạm Yên Bái

a. Diễn biến tình hình thủy văn đã qua

Mức nước trên sông Thao tại trạm Yên Bái có xu thế biến đổi.

b. Dự báo, cảnh báo

Mức nước trên sông Thao tại trạm Yên Bái tiếp tục có xu thế biến đổi.



Hình 1: Mức nước trạm Yên Bái

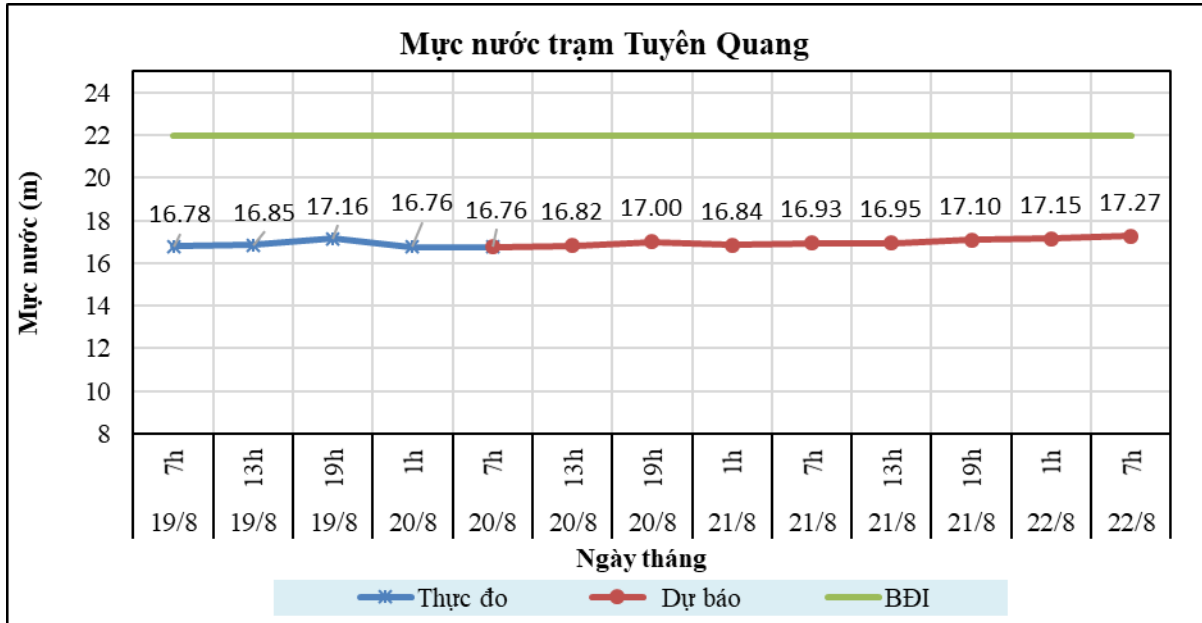
I.2. Trạm Tuyên Quang

a. Diễn biến tình hình thủy văn đã qua

Mức nước trên sông Lô tại trạm Tuyên Quang dao động theo điều tiết của hồ thủy điện.

b. Dự báo, cảnh báo

Mức nước trên sông Lô tại trạm Tuyên Quang dao động theo điều tiết của hồ chứa.



Hình 2: Mức nước trạm Tuyên Quang

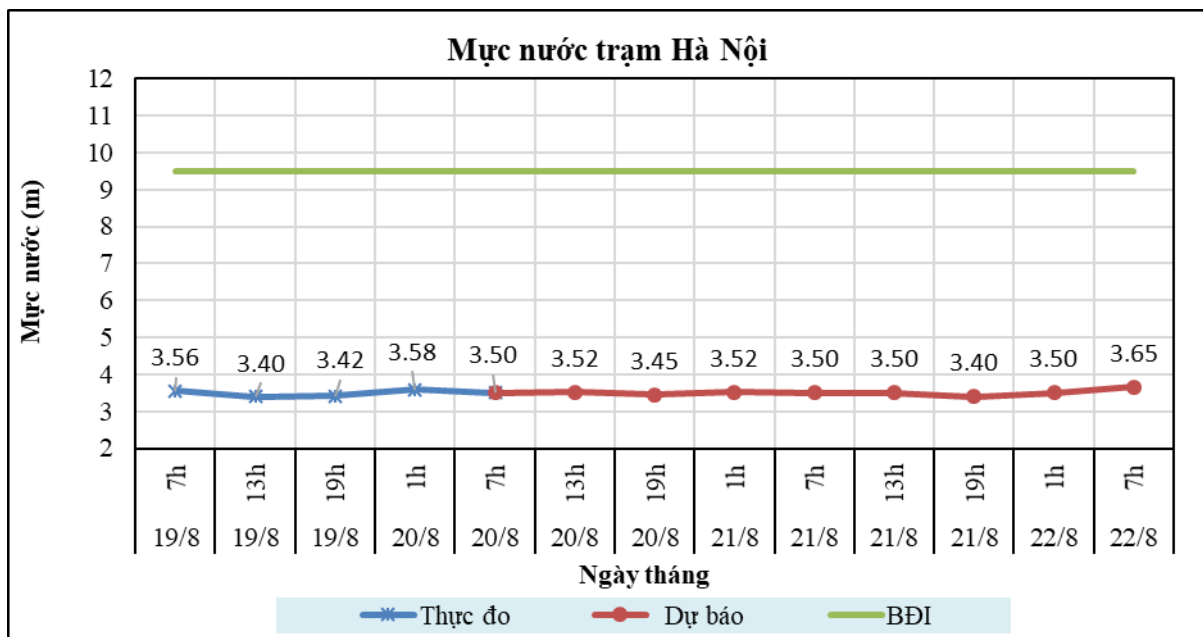
I.3. Trạm Hà Nội

a. Diễn biến tình hình thủy văn đã qua

Mức nước trên sông Hồng tại trạm Hà Nội có xu thế biến đổi.

b. Dự báo, cảnh báo

Mức nước trên sông Hồng tại trạm Hà Nội tiếp tục có xu thế biến đổi.



Hình 3: Mức nước trạm Hà Nội

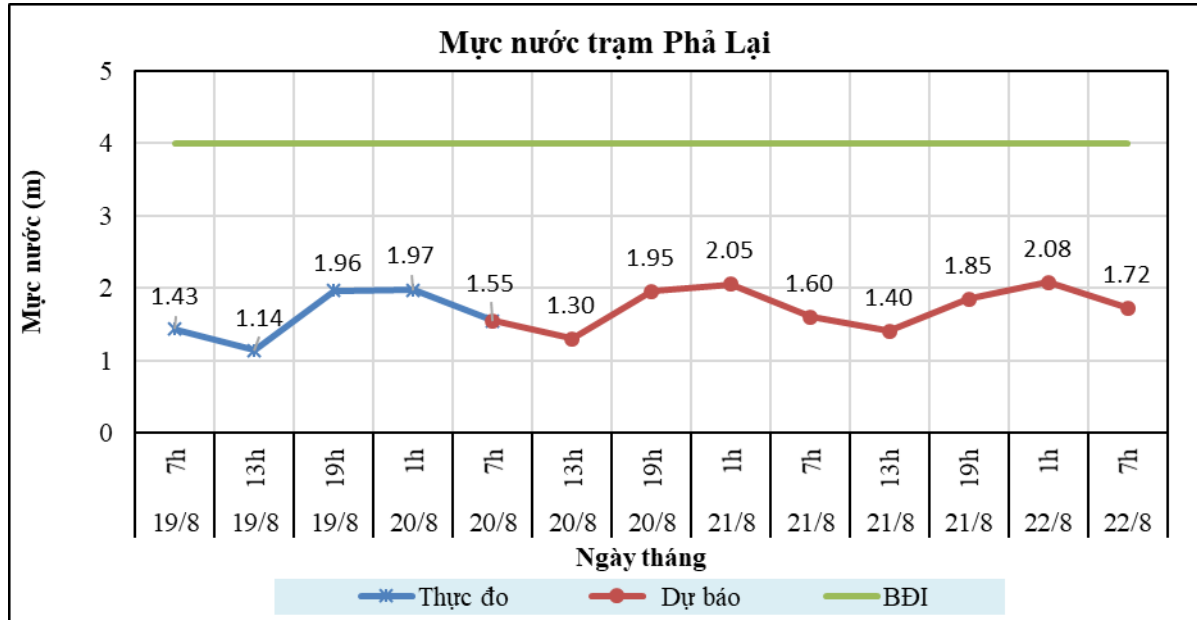
I.4. Trạm Phả Lại

a. Diễn biến tình hình thủy văn đã qua

Mức nước trên sông Thái Bình tại trạm Phả Lại có xu thế biến đổi.

b. Dự báo, cảnh báo

Mức nước trên sông Thái Bình tại trạm Phả Lại tiếp tục có xu thế biến đổi.



Hình 4: Mức nước trạm Phả Lại

II. DỰ BÁO LƯU LƯỢNG, MỨC NƯỚC CÁC HỒ CHỨA

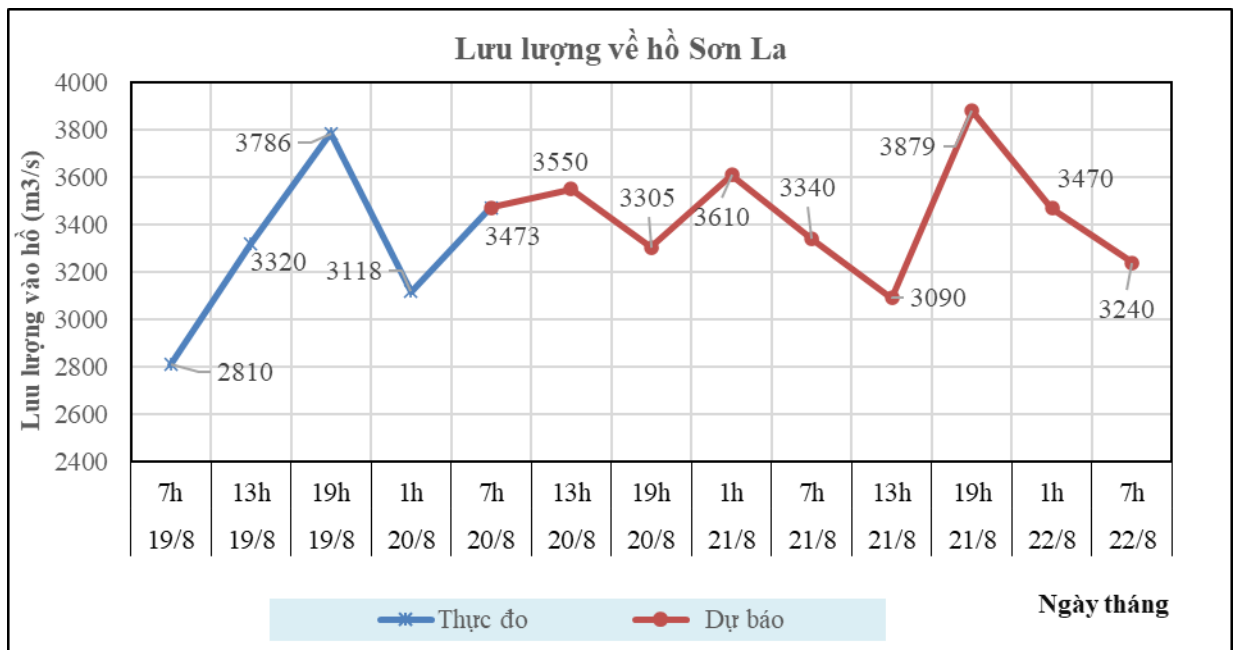
II.1. Hồ Sơn La

a. Diễn biến lưu lượng, mực nước hồ

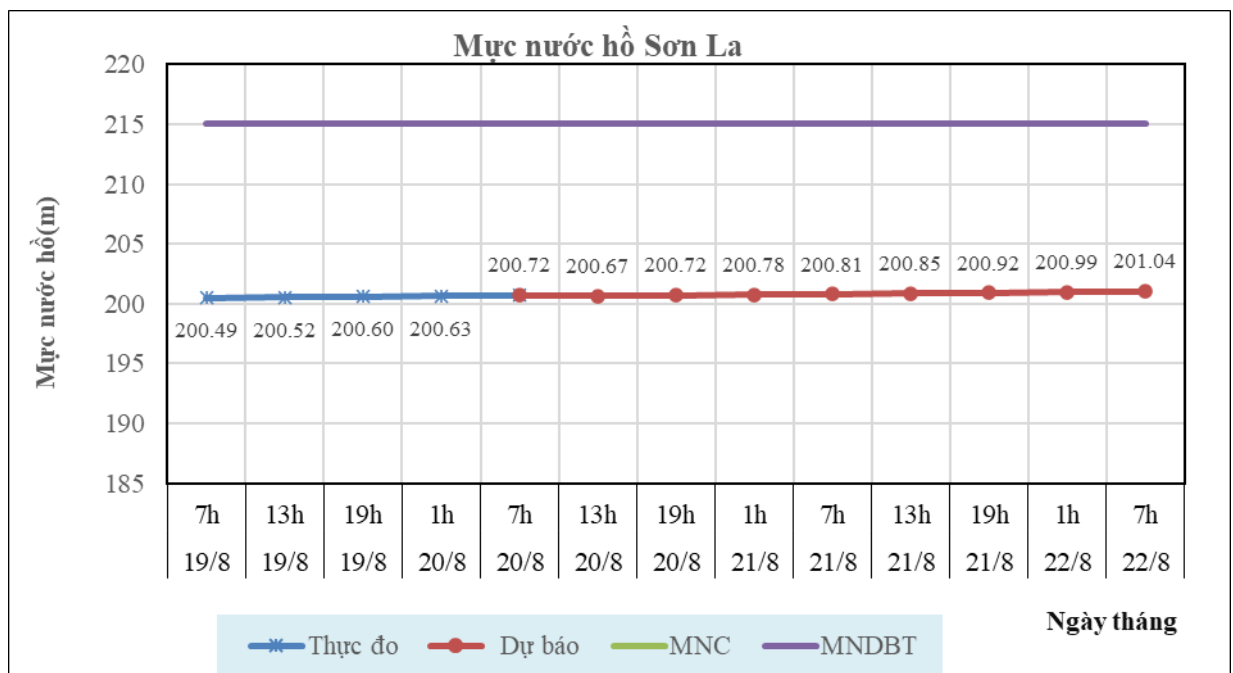
Lưu lượng hồ thực đo lúc 7h ngày 20/8/2024 đạt 3473m³/s, mực nước hồ đạt 200.72m, lưu lượng có xu thế biến đổi, mực nước có xu thế tăng.

b. Dự báo, cảnh báo

Lưu lượng dự báo trong 24h tới đạt 3340m³/s, mực nước hồ 200.81m, 48h tới lưu lượng đạt 3240m³/s, mực nước đạt 201.04m.



Hình 5: Lưu lượng hồ Sơn La



Hình 6: Mức nước hồ Sơn La

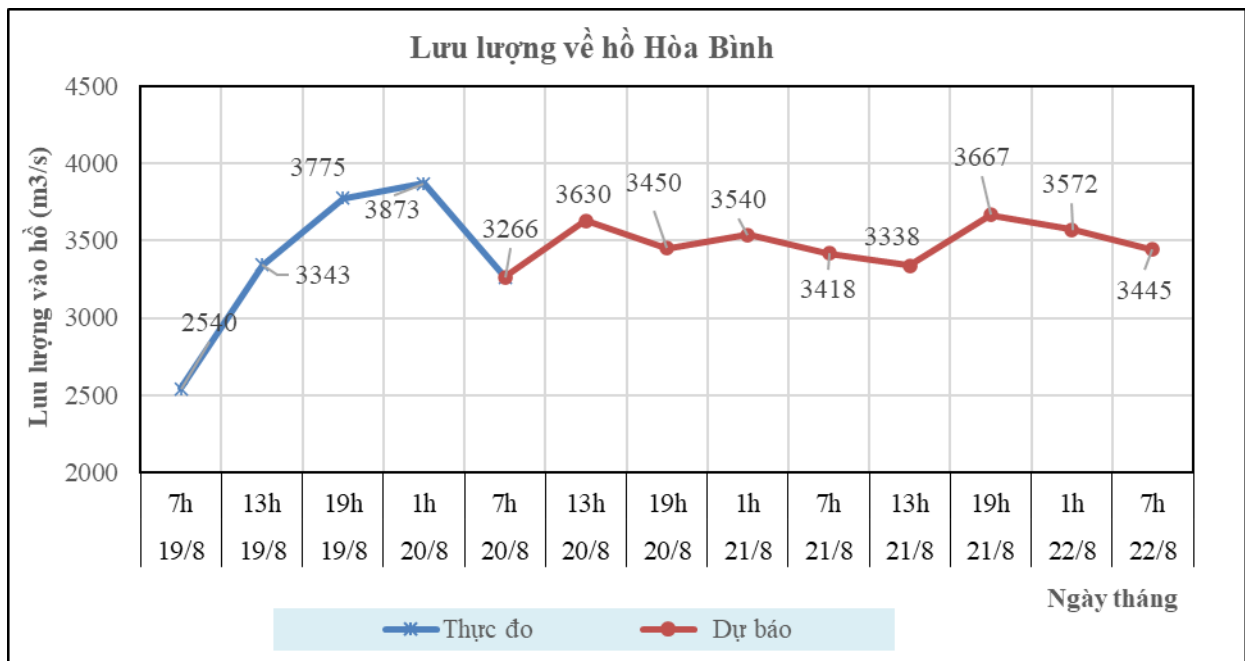
II.2. Hồ Hòa Bình

a. Diễn biến lưu lượng, mực nước hồ

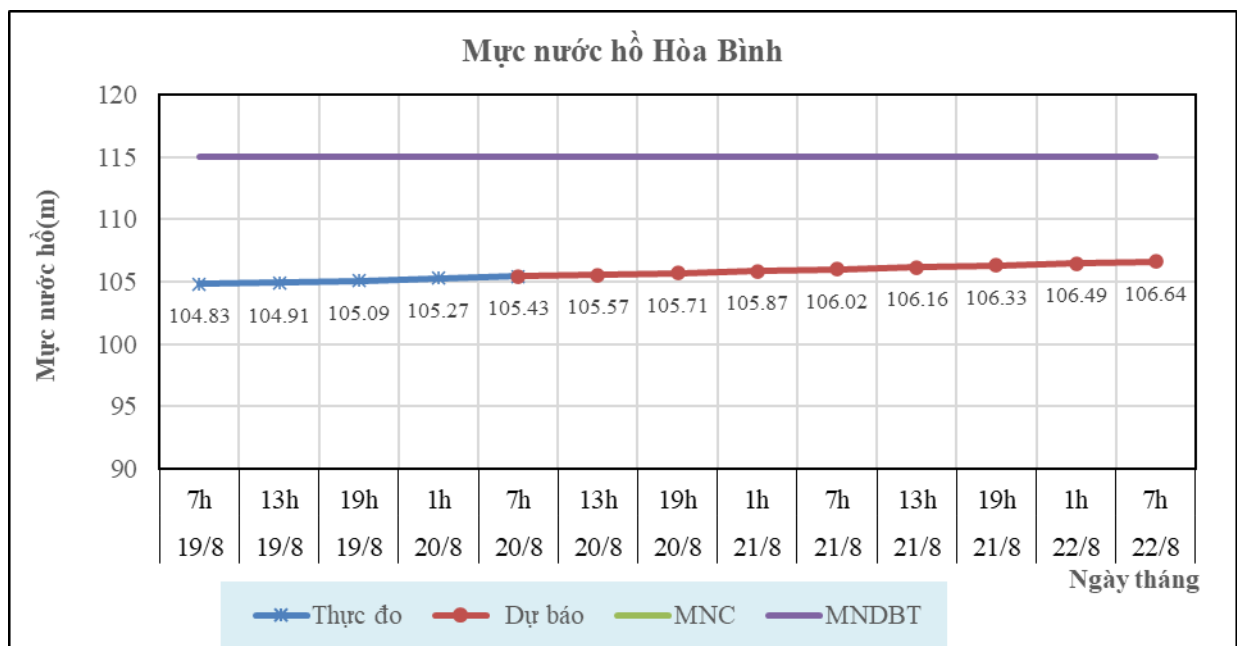
Lưu lượng hồ thực đo lúc 7h ngày 20/8/2024 đạt 3266m³/s, mực nước hồ đạt 105.43m, lưu lượng có xu thế biến đổi, mực nước có xu thế tăng.

b. Dự báo, cảnh báo

Lưu lượng dự báo trong 24h tới đạt 3418m³/s, mực nước hồ 106.02m, 48h tới lưu lượng đạt 3445m³/s, mực nước đạt 106.64m.



Hình 7: Lưu lượng hồ Hòa Bình



Hình 8: Mức nước hồ Hòa Bình

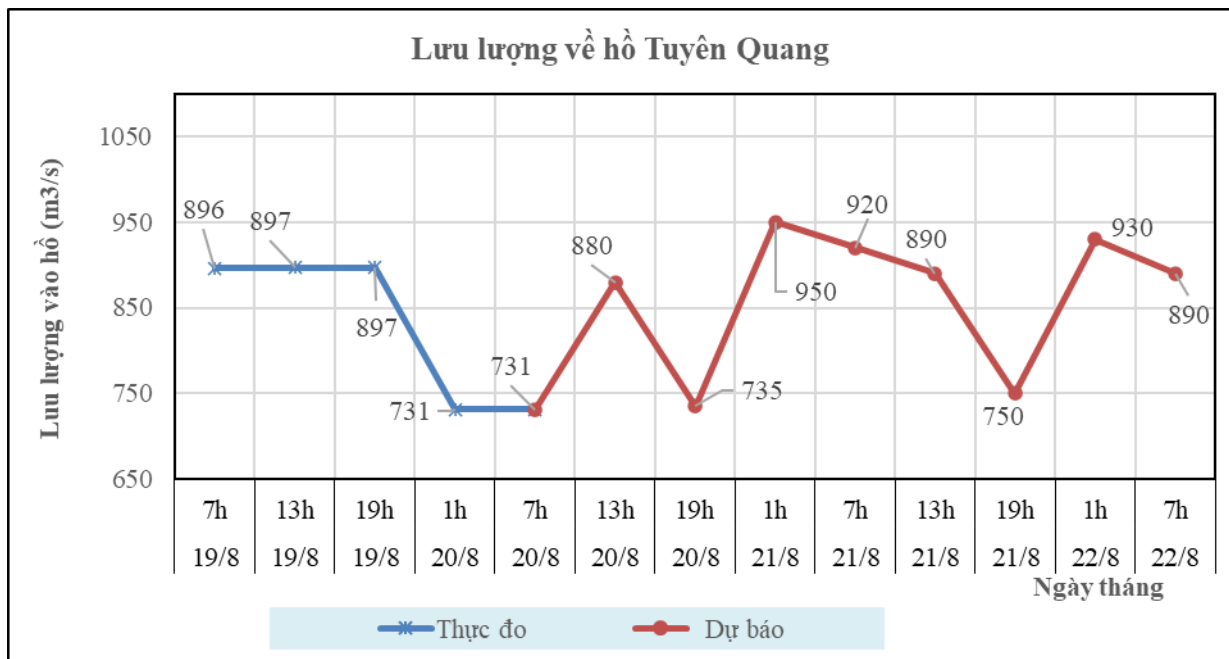
II.3. Hồ Tuyên Quang

a. Diễn biến lưu lượng, mực nước hồ

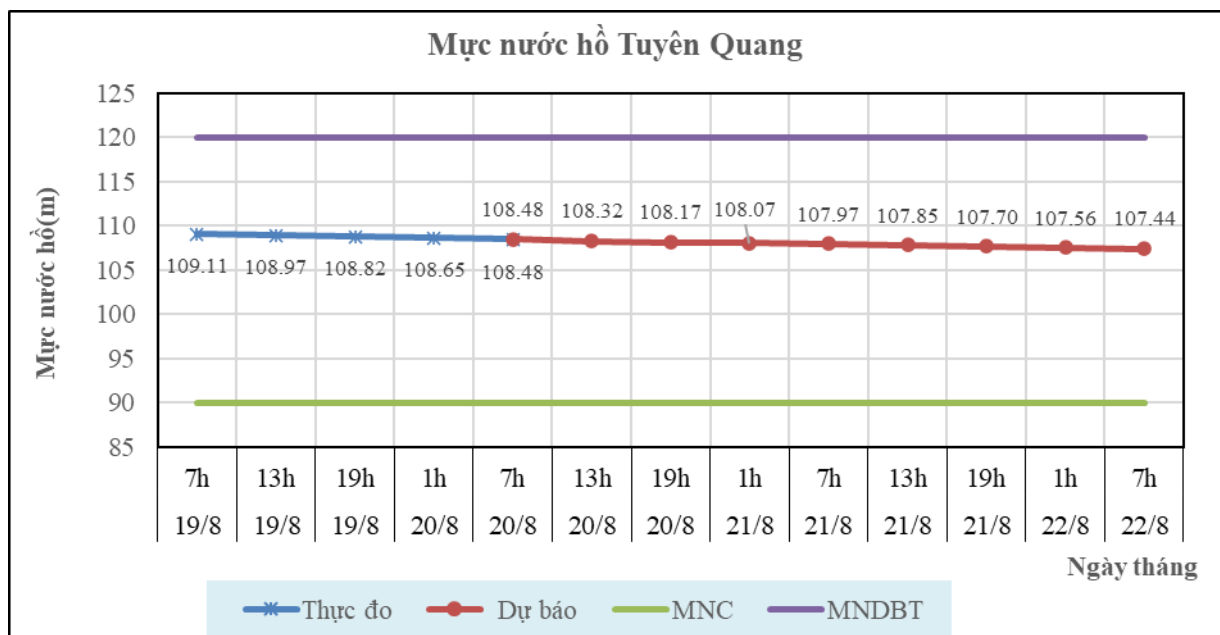
Lưu lượng hồ thực đo lúc 7h ngày 20/8/2024 đạt 731m³/s, mực nước hồ đạt 108.48m, lưu lượng có xu thế biến đổi, mực nước có xu thế giảm.

b. Dự báo, cảnh báo

Lưu lượng dự báo trong 24h tới đạt 920m³/s, mực nước hồ 107.97m, 48h tới lưu lượng đạt 890m³/s, mực nước đạt 107.44m.



Hình 9: Lưu lượng hồ Tuyên Quang



Hình 10: Mức nước hồ Tuyên Quang

III. TƯ VẤN VẬN HÀNH HỆ THỐNG HỒ CHỨA

Theo hiện trạng hồ chứa, tình hình thời tiết và xu thế lũ, Viện KH KTTV & BĐKH kiến nghị thực hiện vận hành hệ thống chi tiết trong Bảng 1.

Bảng 1: Tư vấn vận hành hệ thống hồ chứa trên lưu vực sông Hồng – Thái Bình

STT	Ngày	Giờ	Hồ Sơn La					Hồ Hòa Bình					Hồ Tuyên Quang				
			Số cửa xả đáy	Số cửa xả mặt	Lưu lượng về hồ (m ³ /s)	Lưu lượng xả (m ³ /s)	Mực nước hồ (m)	Số cửa xả đáy	Số cửa xả mặt	Lưu lượng về hồ (m ³ /s)	Lưu lượng xả (m ³ /s)	Mực nước hồ (m)	Số cửa xả đáy	Số cửa xả mặt	Lưu lượng về hồ (m ³ /s)	Lưu lượng xả (m ³ /s)	Mực nước hồ (m)
1	19/8/2024	13h	0	0	3550	3093	200.67	0	0	3630	2307	105.57	1	0	880	1227	108.32
2		19h	0	0	3305	2800	200.72	0	0	3450	2140	105.71	1	0	735	1128	108.17
3	20/08/2024	1h	0	0	3610	2950	200.78	0	0	3540	2240	105.87	1	0	950	1228	108.07
4		7h	0	0	3340	2890	200.81	0	0	3418	2115	106.02	1	0	920	1229	107.97
5		13h	0	0	3090	2730	200.85	0	0	3338	2090	106.16	1	0	890	1230	107.85
6		19h	0	0	3879	3045	200.92	0	0	3667	2295	106.33	1	0	750	1228	107.70
7	21/08/2024	1h	0	0	3470	2935	200.99	0	0	3572	2175	106.49	1	0	930	1229	107.56
8		7h	0	0	3240	2870	201.04	0	0	3445	2100	106.64	1	0	890	1230	107.44