

Số: 02/BTTVSH-2026

Hà Nội, ngày 16 tháng 6 năm 2026

## BẢN TIN DỰ BÁO, CẢNH BÁO THỦY VĂN SÔNG HỒNG - THÁI BÌNH

### I. MỨC NƯỚC TẠI CÁC TRẠM

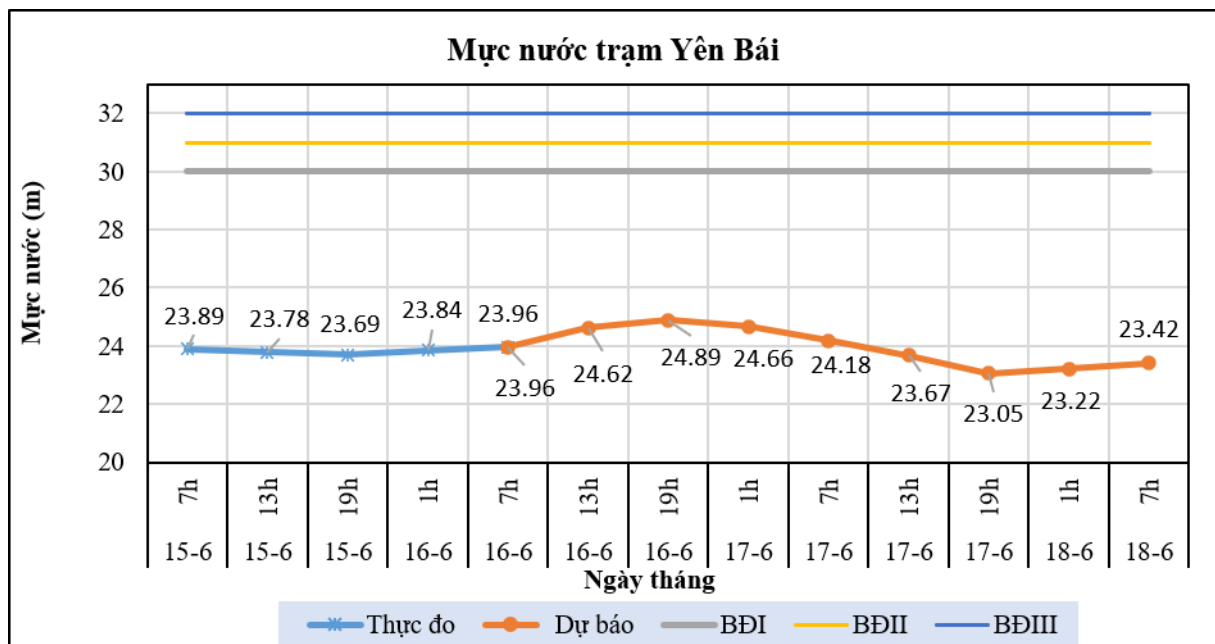
#### I.1. Trạm Yên Bái

##### a. Diễn biến tình hình thủy văn đã qua

Mức nước trên sông Thao tại trạm Yên Bái có xu thế biến đổi.

##### b. Dự báo, cảnh báo

Mức nước trên sông Thao tại trạm Yên Bái có xu thế biến đổi.



Hình 1: Mức nước trạm Yên Bái

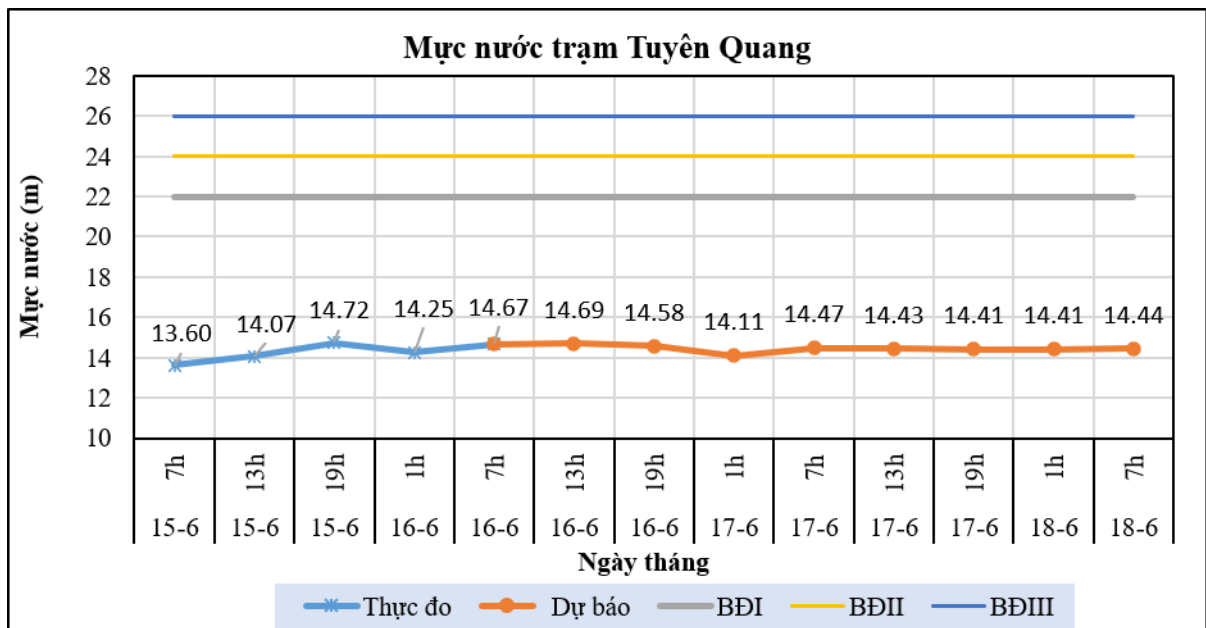
#### I.2. Trạm Tuyên Quang

##### a. Diễn biến tình hình thủy văn đã qua

Mức nước trên sông Lô tại trạm Tuyên Quang dao động theo điều tiết của hồ thủy điện.

##### b. Dự báo, cảnh báo

Mức nước trên sông Lô tại trạm Tuyên Quang dao động theo điều tiết của hồ chứa.



**Hình 2: Mức nước trạm Tuyên Quang**

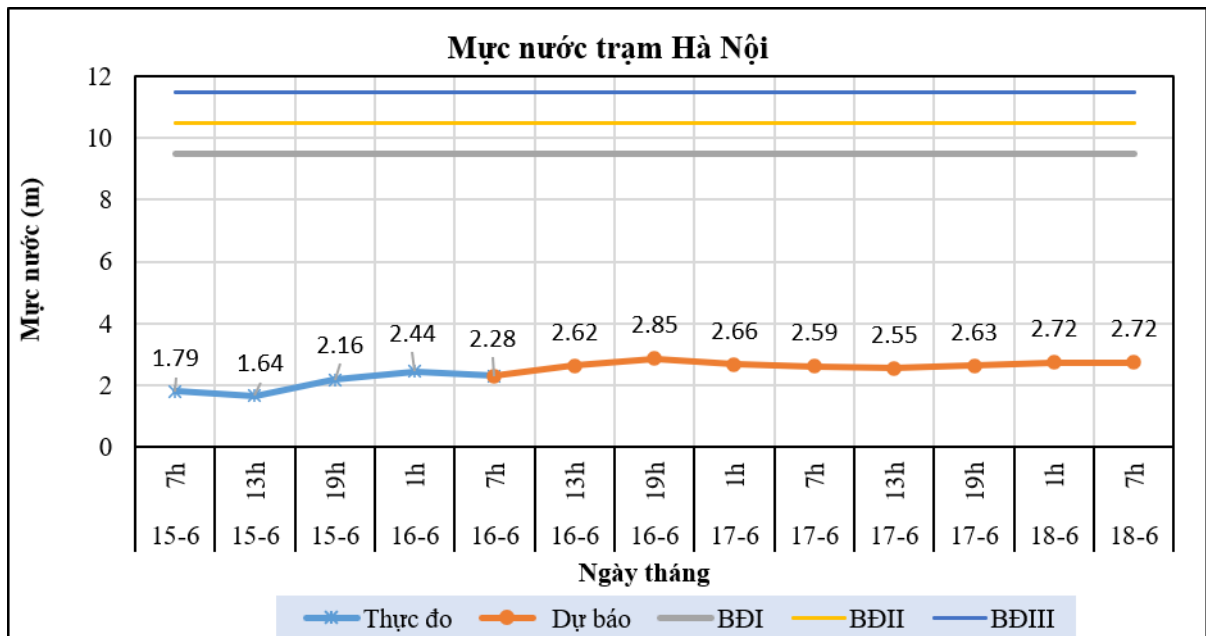
### I.3. Trạm Hà Nội

#### a. Diễn biến tình hình thủy văn đã qua

Mức nước trên sông Hồng tại trạm Hà Nội có xu thế biến đổi.

#### b. Dự báo, cảnh báo

Mức nước trên sông Hồng tại trạm Hà Nội có xu thế biến đổi.



**Hình 3: Mức nước trạm Hà Nội**

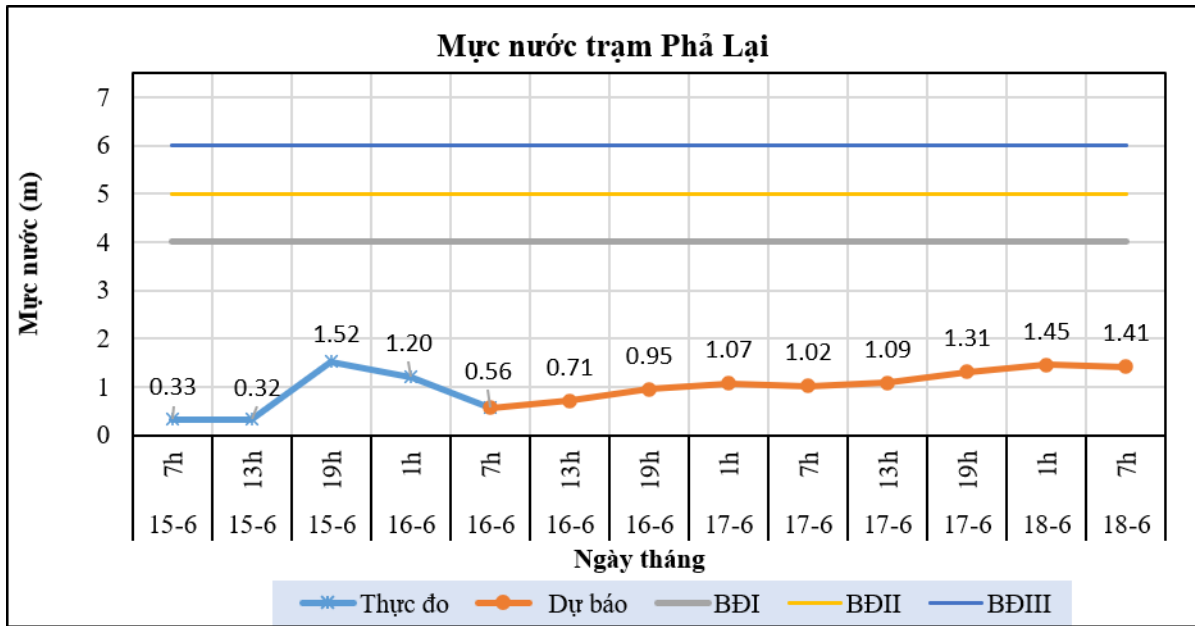
### I.4. Trạm Phả Lại

#### a. Diễn biến tình hình thủy văn đã qua

Mức nước trên sông Thái Bình tại trạm Phả Lại có xu thế biến đổi.

**b. Dự báo, cảnh báo**

Mức nước trên sông Thái Bình tại trạm Phả Lại có xu thế biến đổi.



**Hình 4: Mức nước trạm Phả Lại**

**II. DỰ BÁO LƯU LƯỢNG, MỨC NƯỚC CÁC HỒ CHỨA**

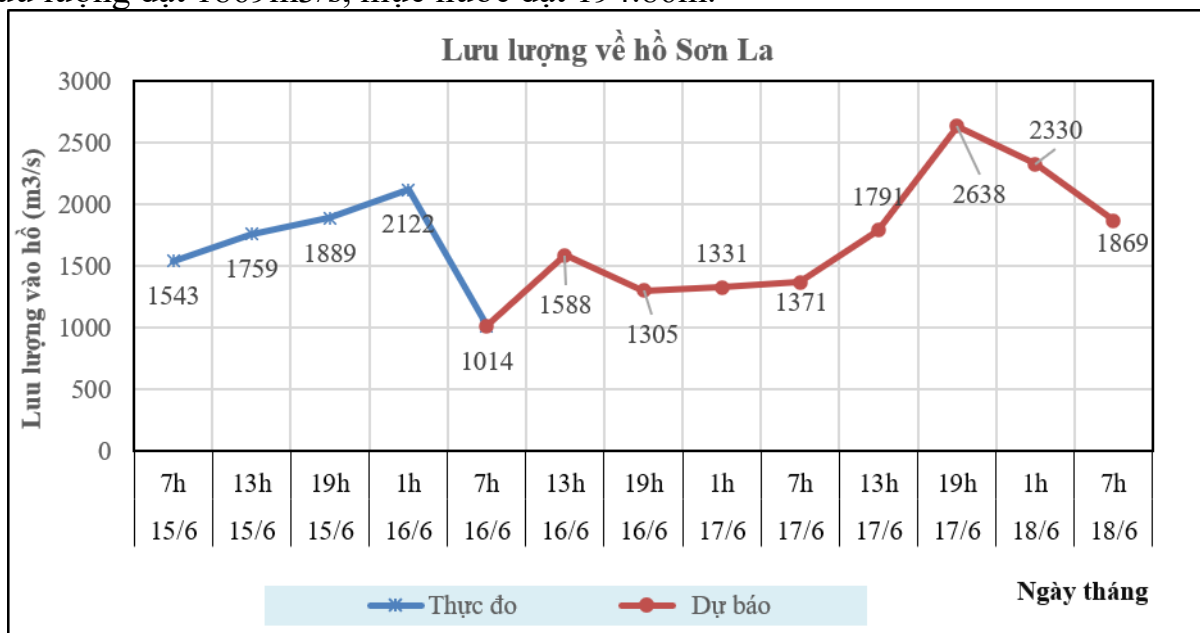
**II.1. Hồ Sơn La**

**a. Diễn biến lưu lượng, mực nước hồ**

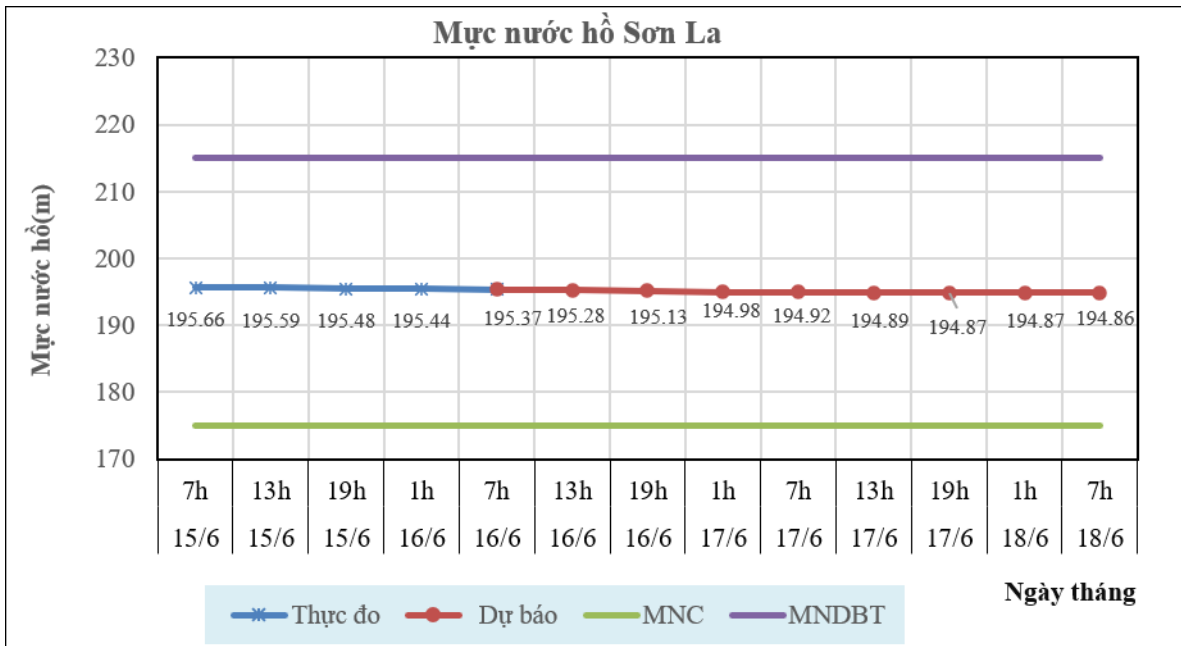
Lưu lượng hồ thực đo lúc 7h ngày 16/06/2026 đạt 1014m<sup>3</sup>/s, mực nước hồ đạt 195.37m, lưu lượng có xu thế biến đổi, mực nước có xu thế giảm.

**b. Dự báo, cảnh báo**

Lưu lượng dự báo trong 24h tới đạt 1371m<sup>3</sup>/s, mực nước hồ 194.92m, 48h tới lưu lượng đạt 1869m<sup>3</sup>/s, mực nước đạt 194.86m.



**Hình 5: Lưu lượng hồ Sơn La**



**Hình 6: Mức nước hồ Sơn La**

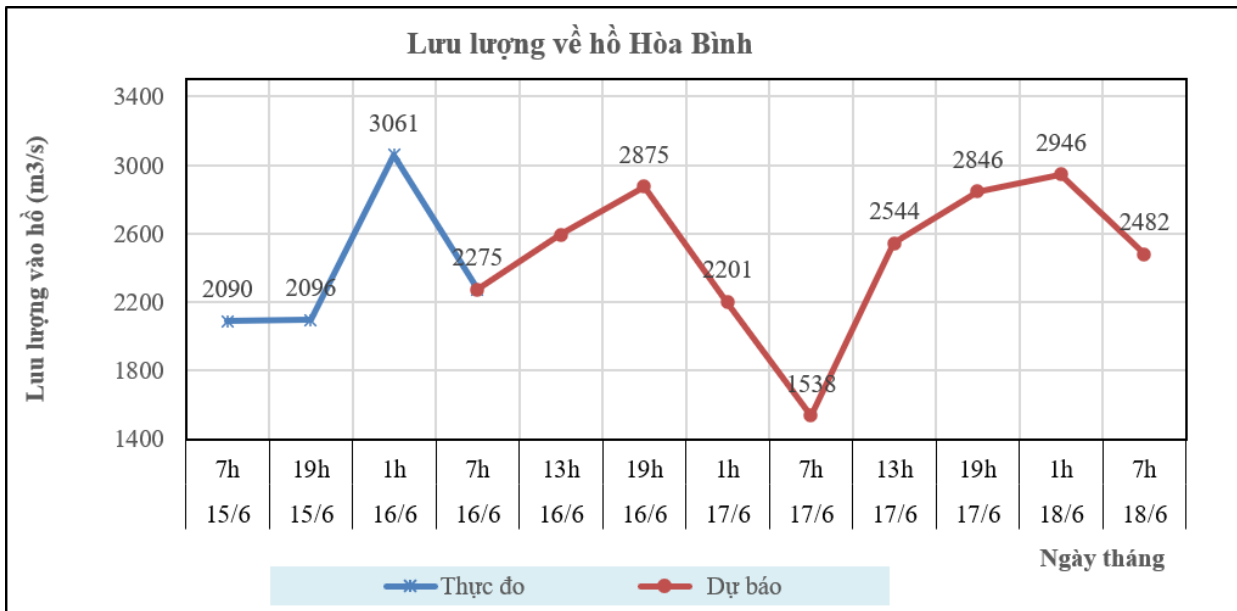
## II.2. Hồ Hòa Bình

### a. Diễn biến lưu lượng, mực nước hồ

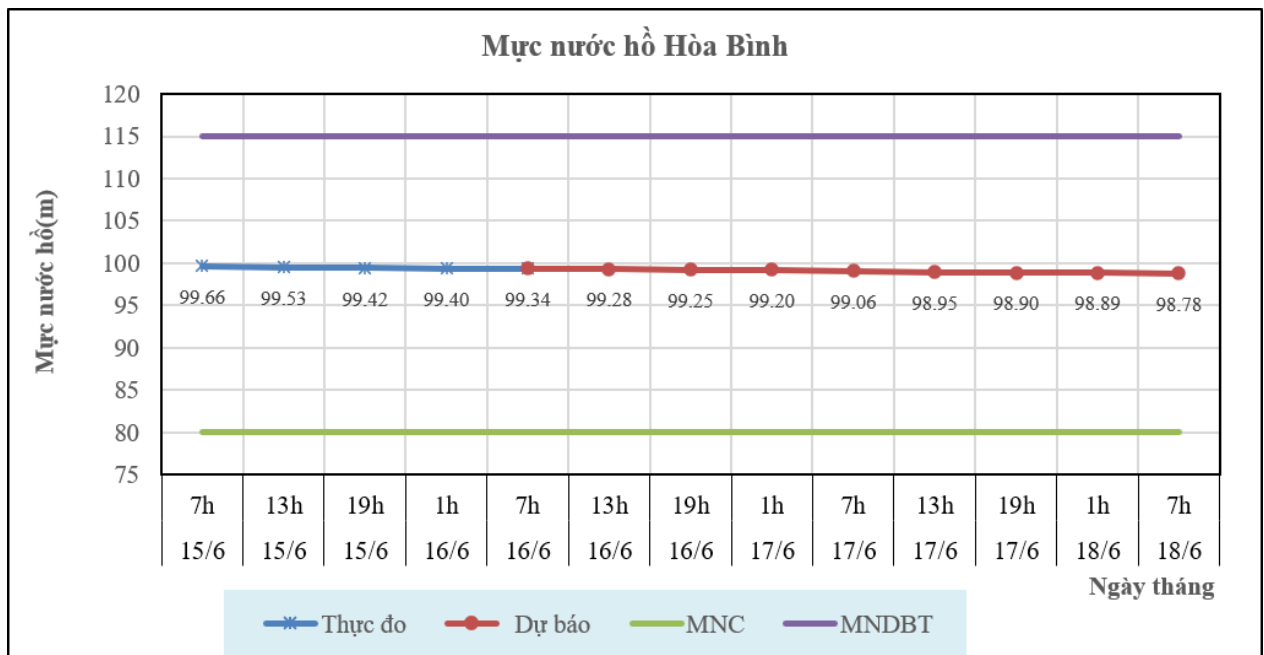
Lưu lượng hồ thực đo lúc 7h ngày 16/06/2026 đạt 2275m<sup>3</sup>/s, mực nước hồ đạt 99.34m, lưu lượng có xu thế biến đổi, mực nước có xu thế giảm.

### b. Dự báo, cảnh báo

Lưu lượng dự báo trong 24h tới đạt 1538m<sup>3</sup>/s, mực nước hồ 99.06m, 48h tới lưu lượng đạt 2482m<sup>3</sup>/s, mực nước đạt 98.78m.



**Hình 7: Lưu lượng hồ Hòa Bình**



**Hình 8: Mức nước hồ Hòa Bình**

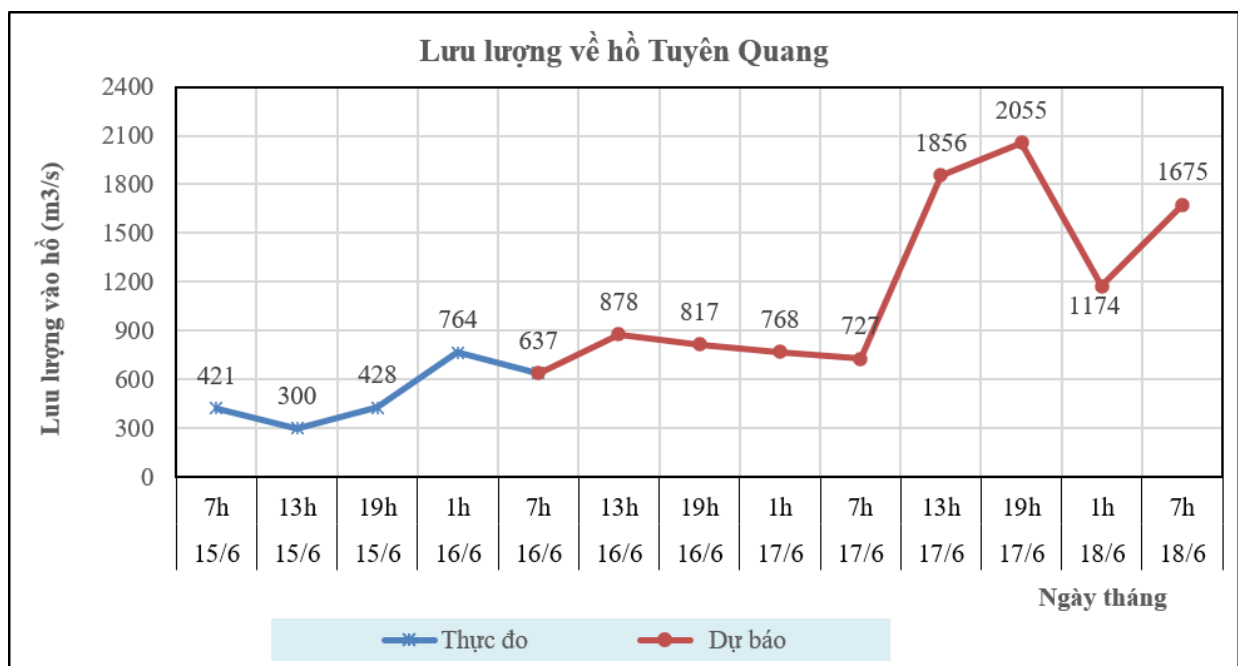
### II.3. Hồ Tuyên Quang

#### a. Diễn biến lưu lượng, mực nước hồ

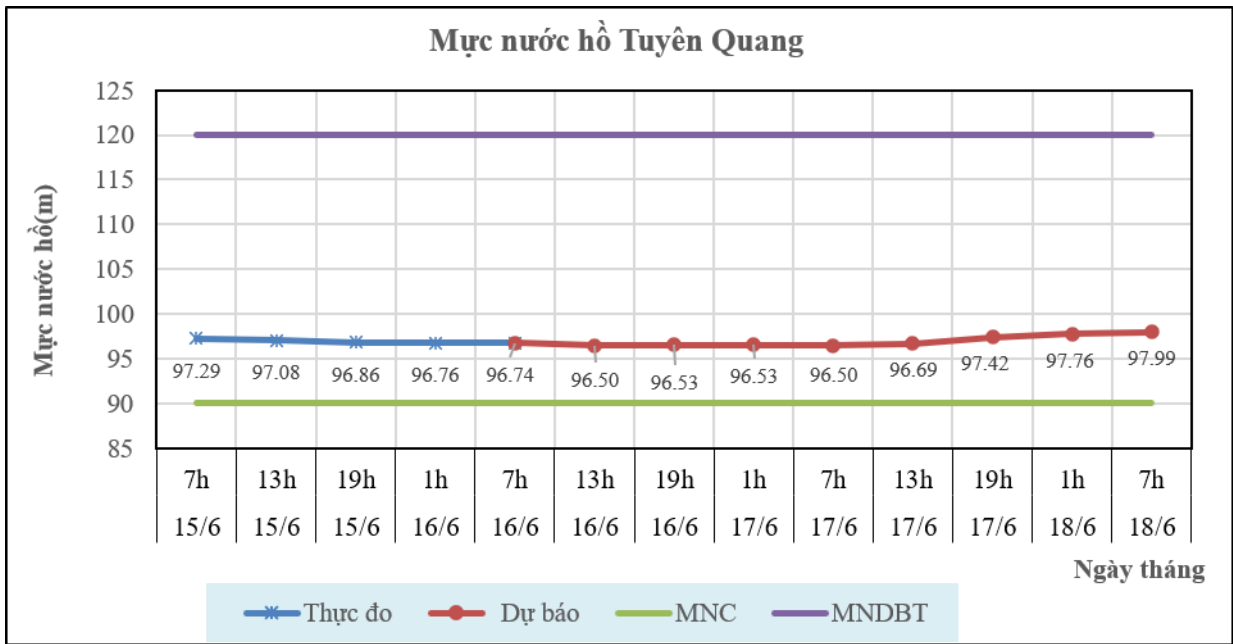
Lưu lượng hồ thực đo lúc 7h ngày 16/06/2026 đạt 637m<sup>3</sup>/s, mực nước hồ đạt 96.74m, lưu lượng có xu thế biến đổi, mực nước có xu thế giảm.

#### b. Dự báo, cảnh báo

Lưu lượng dự báo trong 24h tới đạt 727m<sup>3</sup>/s, mực nước hồ 96.50m, 48h tới lưu lượng đạt 1675m<sup>3</sup>/s, mực nước đạt 97.99m.



**Hình 9: Lưu lượng hồ Tuyên Quang**



Hình 10: Mức nước hồ Tuyên Quang

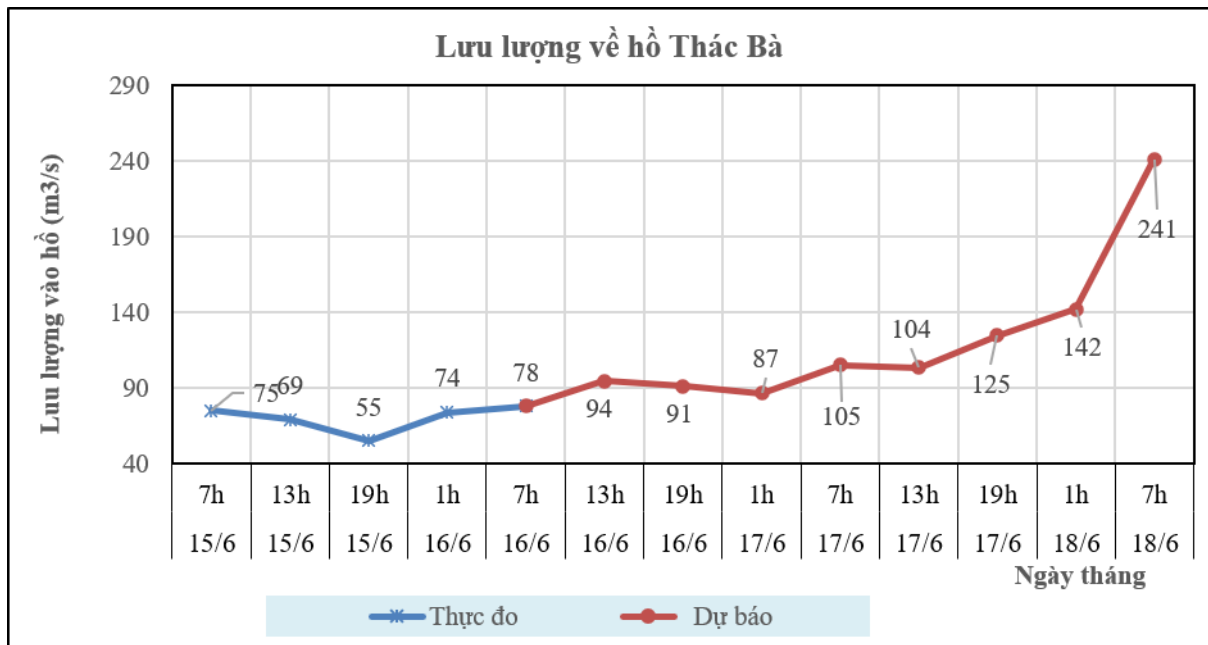
## II.4. Hồ Thác Bà

### a. Diễn biến lưu lượng, mực nước hồ

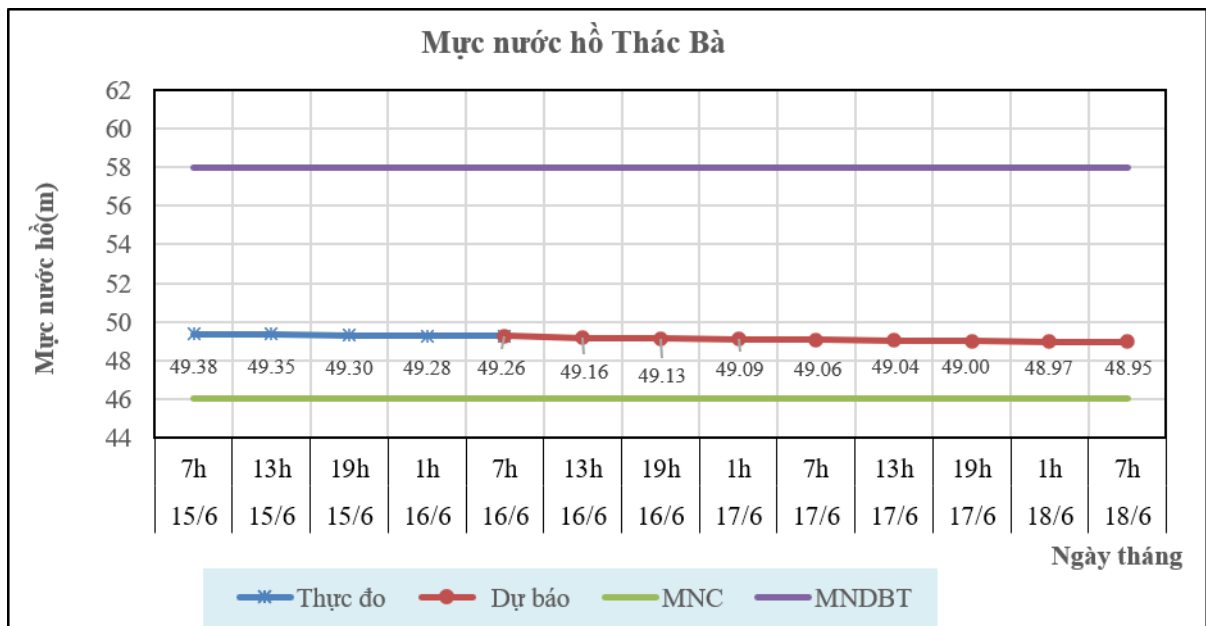
Lưu lượng hồ thực đo lúc 7h ngày 16/06/2026 đạt 78m<sup>3</sup>/s, mực nước hồ đạt 49.26m, lưu lượng có xu thế biến đổi, mực nước có xu thế giảm.

### b. Dự báo, cảnh báo

Lưu lượng dự báo trong 24h tới đạt 105m<sup>3</sup>/s, mực nước hồ 49.06m, 48h tới lưu lượng đạt 241m<sup>3</sup>/s, mực nước đạt 48.95m.



Hình 9: Lưu lượng hồ Thác Bà



Hình 10: Mức nước hồ Thác Bà

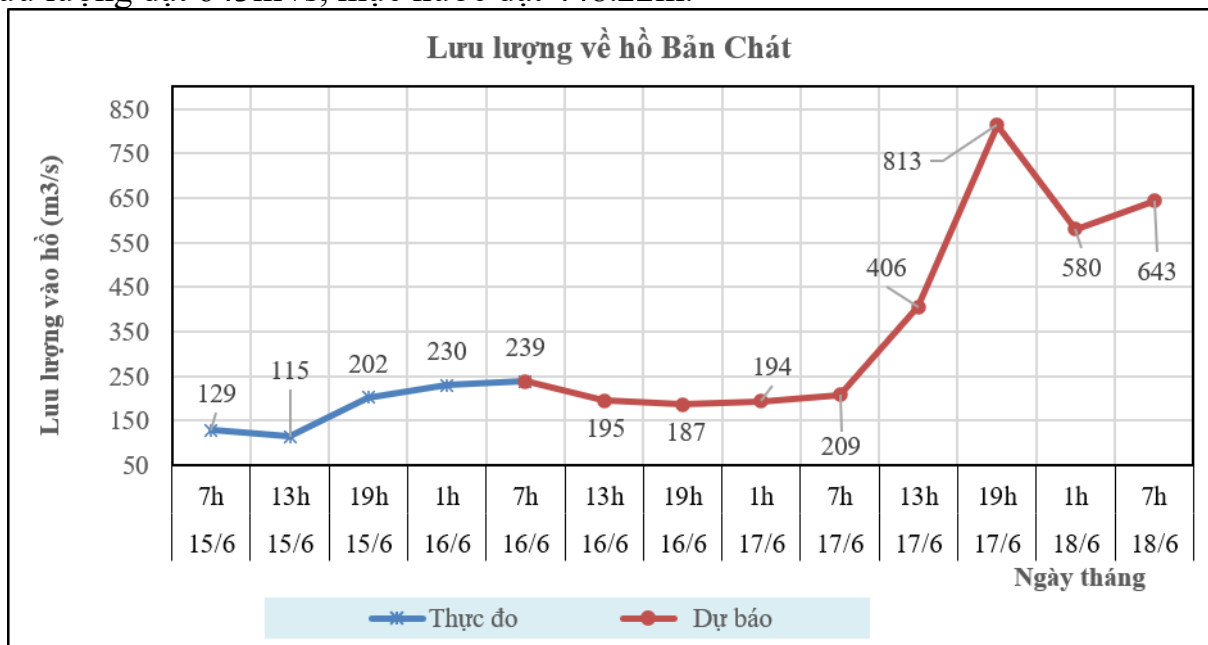
## II.5. Hồ Bản Chát

### a. Diễn biến lưu lượng, mực nước hồ

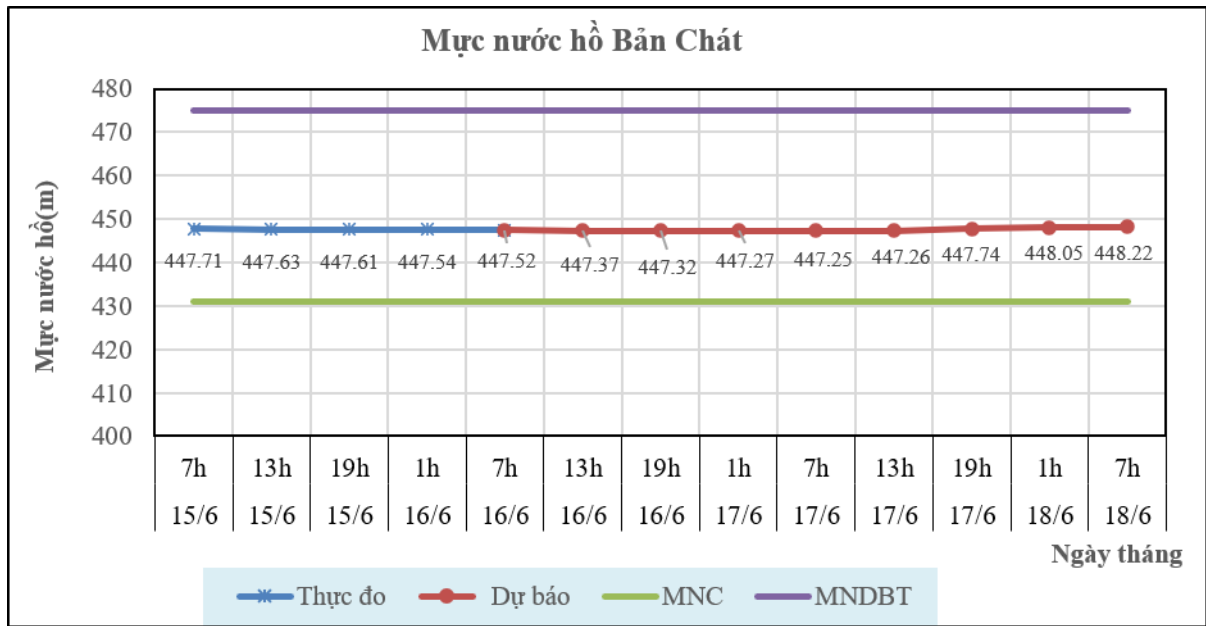
Lưu lượng hồ thực đo lúc 7h ngày 16/06/2026 đạt  $239\text{m}^3/\text{s}$ , mực nước hồ đạt 447.98m, lưu lượng có xu thế biến đổi, mực nước có xu thế giảm.

### b. Dự báo, cảnh báo

Lưu lượng dự báo trong 24h tới đạt  $209\text{m}^3/\text{s}$ , mực nước hồ 447.25m, 48h tới lưu lượng đạt  $643\text{m}^3/\text{s}$ , mực nước đạt 448.22m.



Hình 9: Lưu lượng hồ Bản Chát



**Hình 10: Mức nước hồ Bản Chát**

### III. TƯ VẤN VẬN HÀNH HỆ THỐNG HỒ CHỨA

Theo hiện trạng hồ chứa, tình hình thời tiết và xu thế lũ, Viện KHKTTVMT&B kiến nghị thực hiện vận hành hệ thống chi tiết trong Bảng 1.

Bảng 1: Tư vấn vận hành hệ thống hồ chứa trên lưu vực sông Hồng – Thái Bình

STT	Ngày	Giờ	Hồ Sơn La					Hồ Hòa Bình					Hồ Tuyên Quang					Hồ Thác Bà					Hồ Bán Chát				
			Số cửa xả đáy	Số cửa xả mặt	Lưu lượng về hồ (m <sup>3</sup> /s)	Lưu lượng xả (m <sup>3</sup> /s)	Mức nước hồ (m)	Số cửa xả đáy	Số cửa xả mặt	Lưu lượng về hồ (m <sup>3</sup> /s)	Lưu lượng xả (m <sup>3</sup> /s)	Mức nước hồ (m)	Số cửa xả đáy	Số cửa xả mặt	Lưu lượng về hồ (m <sup>3</sup> /s)	Lưu lượng xả (m <sup>3</sup> /s)	Mức nước hồ (m)	Số cửa xả đáy	Số cửa xả mặt	Lưu lượng về hồ (m <sup>3</sup> /s)	Lưu lượng xả (m <sup>3</sup> /s)	Mức nước hồ (m)	Số cửa xả đáy	Số cửa xả mặt	Lưu lượng về hồ (m <sup>3</sup> /s)	Lưu lượng xả (m <sup>3</sup> /s)	Mức nước hồ (m)
1	16-6-2026	13h	0	0	1588	2373	195.28	0	0	2595	3057	99.28	0	0	878	759	96.50	0	0	94.5	278.4	49.16	0	0	195	264	447.37
2		19h	0	0	1305	2681	195.13	0	0	2875	3067	99.25	0	0	817	795	96.53	0	0	91.0	441.6	49.13	0	0	187	264	447.32
3	17-6-2026	1h	0	0	1331	2037	194.98	0	0	2201	3061	99.20	0	0	768	791	96.53	0	0	86.5	285.1	49.09	0	0	194	263	447.27
4		7h	0	0	1371	1391	194.92	0	0	1538	3040	99.06	0	0	727	788	96.50	0	0	105.2	287.0	49.06	0	0	209	194	447.25
5		13h	0	0	1791	2348	194.89	0	0	2544	3054	98.95	0	0	1856	759	96.69	0	0	103.5	278.3	49.04	0	0	406	253	447.26
6		19h	0	0	2638	2627	194.87	0	0	2846	3072	98.90	0	0	2055	795	97.42	0	0	124.6	289.2	49.00	0	0	813	253	447.74
7	18-6-2026	1h	0	0	2330	2695	194.87	0	0	2946	3053	98.89	0	0	1174	791	97.76	0	0	142.1	436.2	48.97	0	0	580	242	448.05
8		7h	0	0	1869	2085	194.86	0	0	2482	3041	98.78	0	0	1675	788	97.99	0	0	241.2	287.1	48.95	0	0	643	235	448.22