

Số: 12/BTTVSH-2026

Hà Nội, ngày 26 tháng 6 năm 2026

BẢN TIN DỰ BÁO, CẢNH BÁO THỦY VĂN SÔNG HỒNG - THÁI BÌNH

I. MỨC NƯỚC TẠI CÁC TRẠM

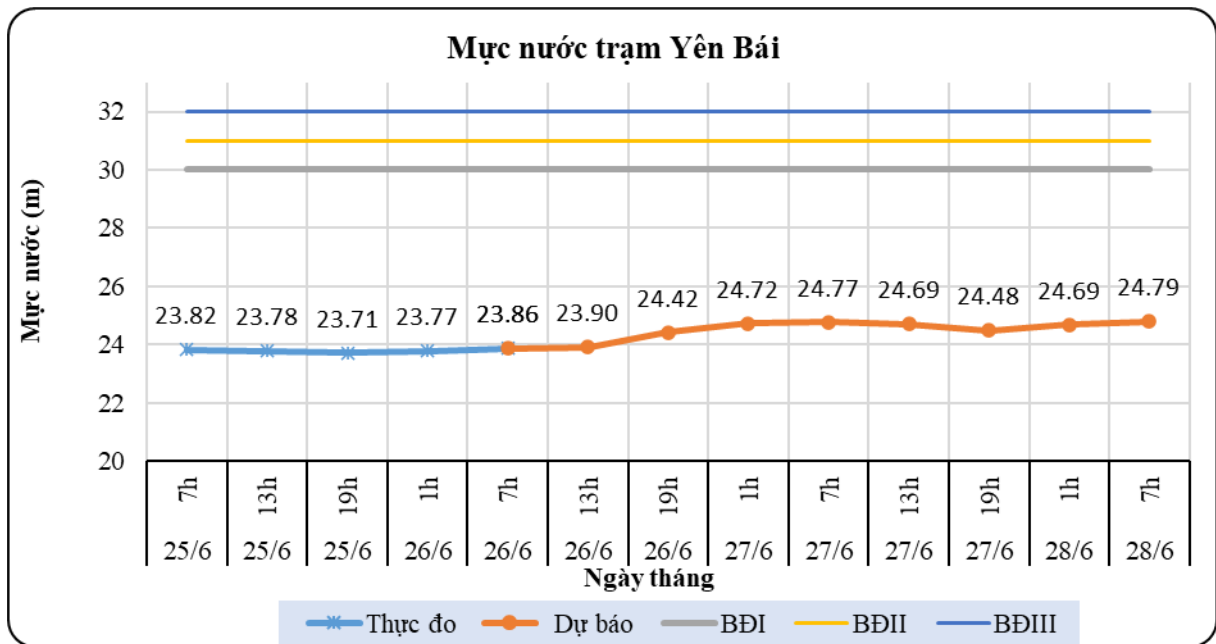
I.1. Trạm Yên Bái

a. Diễn biến tình hình thủy văn đã qua

Mức nước trên sông Thao tại trạm Yên Bái có xu thế tăng.

b. Dự báo, cảnh báo

Mức nước trên sông Thao tại trạm Yên Bái có xu thế tăng.



Hình 1: Mức nước trạm Yên Bái

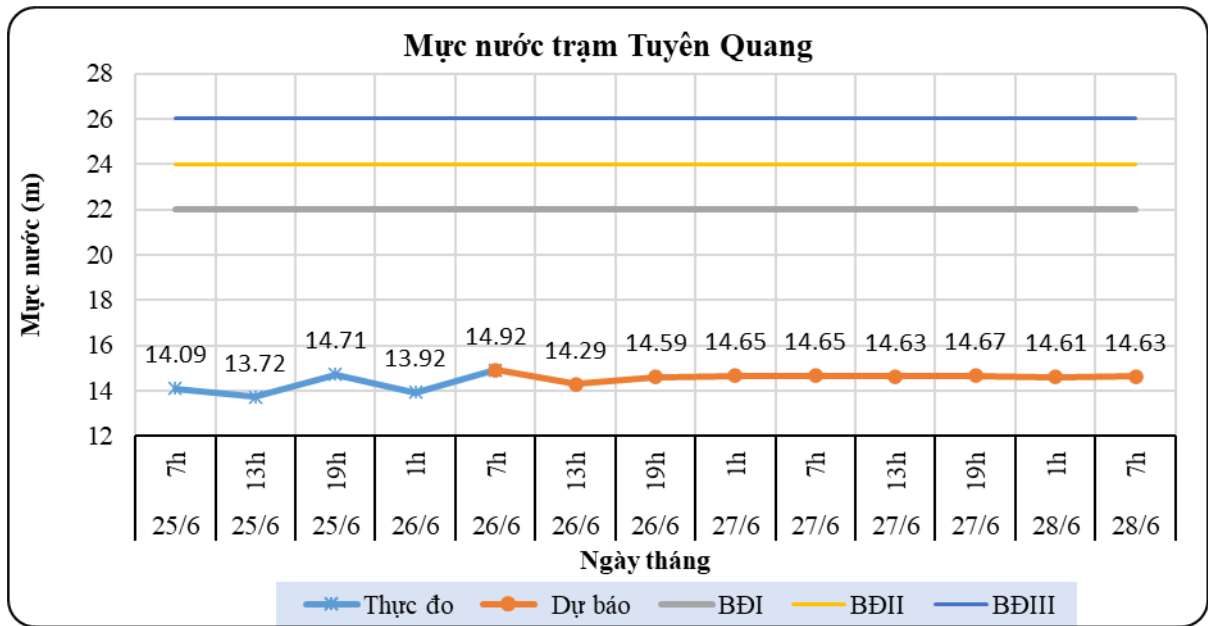
I.2. Trạm Tuyên Quang

a. Diễn biến tình hình thủy văn đã qua

Mức nước trên sông Lô tại trạm Tuyên Quang dao động theo điều tiết của hồ thủy điện.

b. Dự báo, cảnh báo

Mức nước trên sông Lô tại trạm Tuyên Quang dao động theo điều tiết của hồ chứa.



Hình 2: Mức nước trạm Tuyên Quang

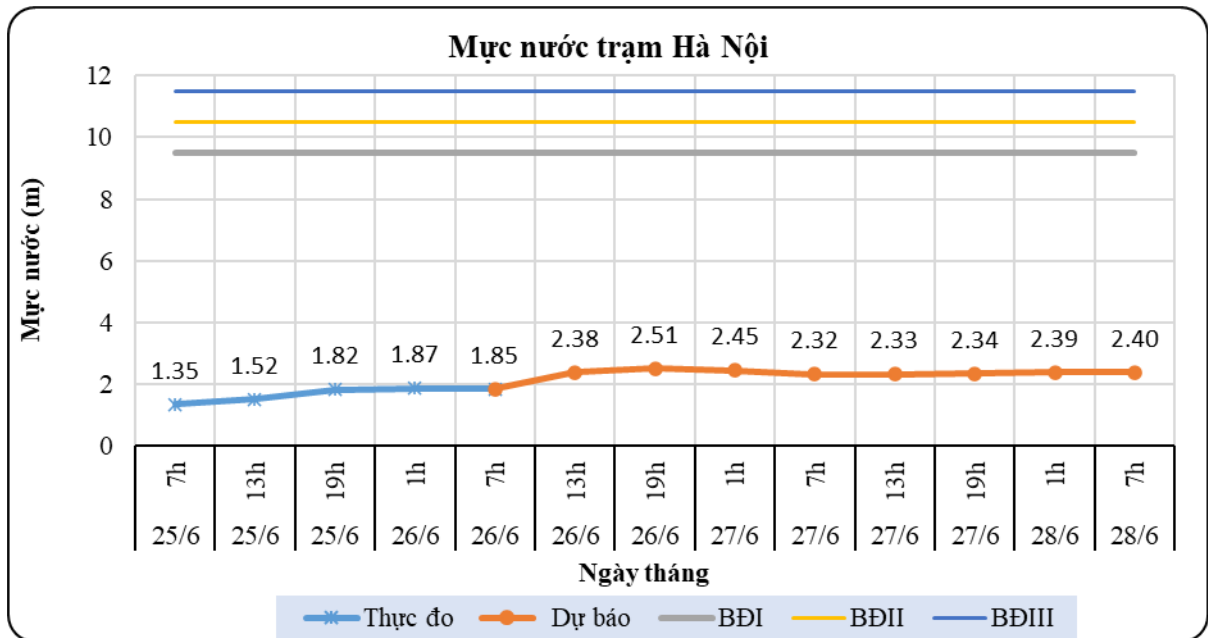
I.3. Trạm Hà Nội

a. Diễn biến tình hình thủy văn đã qua

Mức nước trên sông Hồng tại trạm Hà Nội có xu thế tăng.

b. Dự báo, cảnh báo

Mức nước trên sông Hồng tại trạm Hà Nội có xu thế tăng.



Hình 3: Mức nước trạm Hà Nội

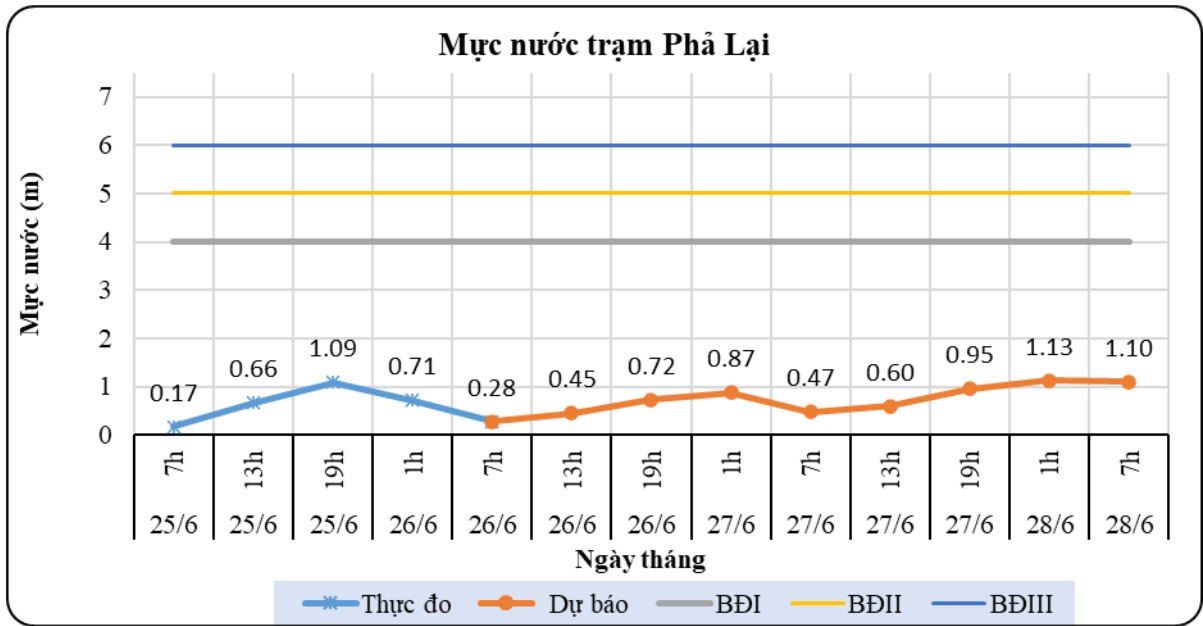
I.4. Trạm Phả Lại

a. Diễn biến tình hình thủy văn đã qua

Mức nước trên sông Thái Bình tại trạm Phả Lại có xu thế biến đổi.

b. Dự báo, cảnh báo

Mức nước trên sông Thái Bình tại trạm Phả Lại có xu thế biến đổi.



Hình 4: Mức nước trạm Phả Lại

II. DỰ BÁO LƯU LƯỢNG, MỨC NƯỚC CÁC HỒ CHỨA

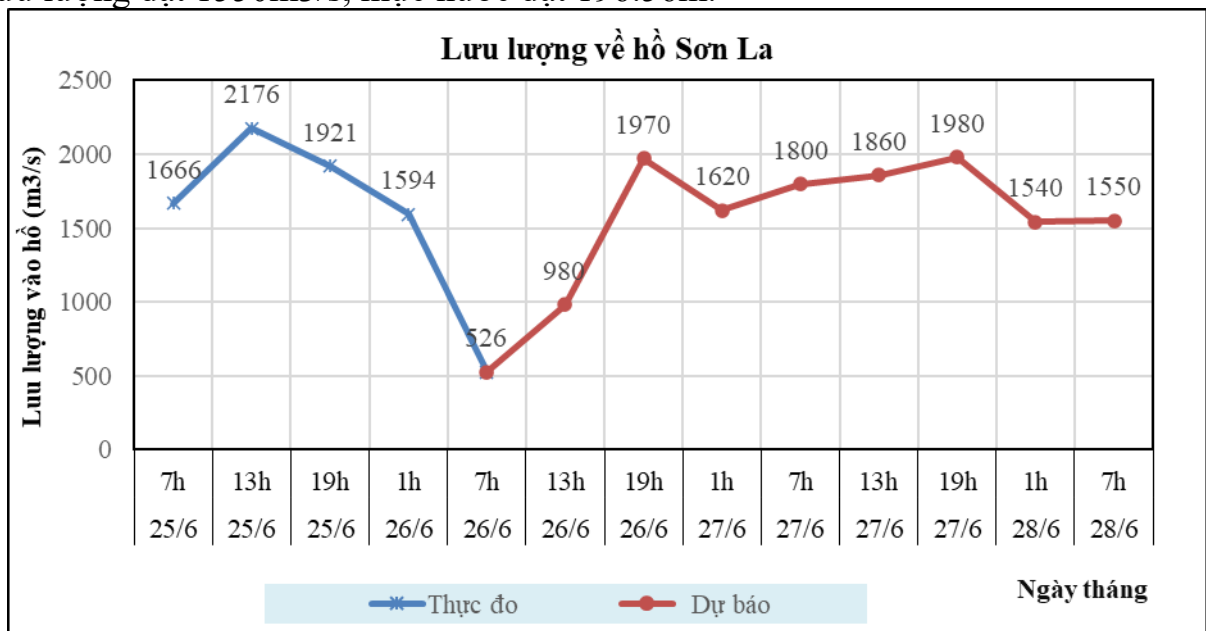
II.1. Hồ Sơn La

a. Diễn biến lưu lượng, mực nước hồ

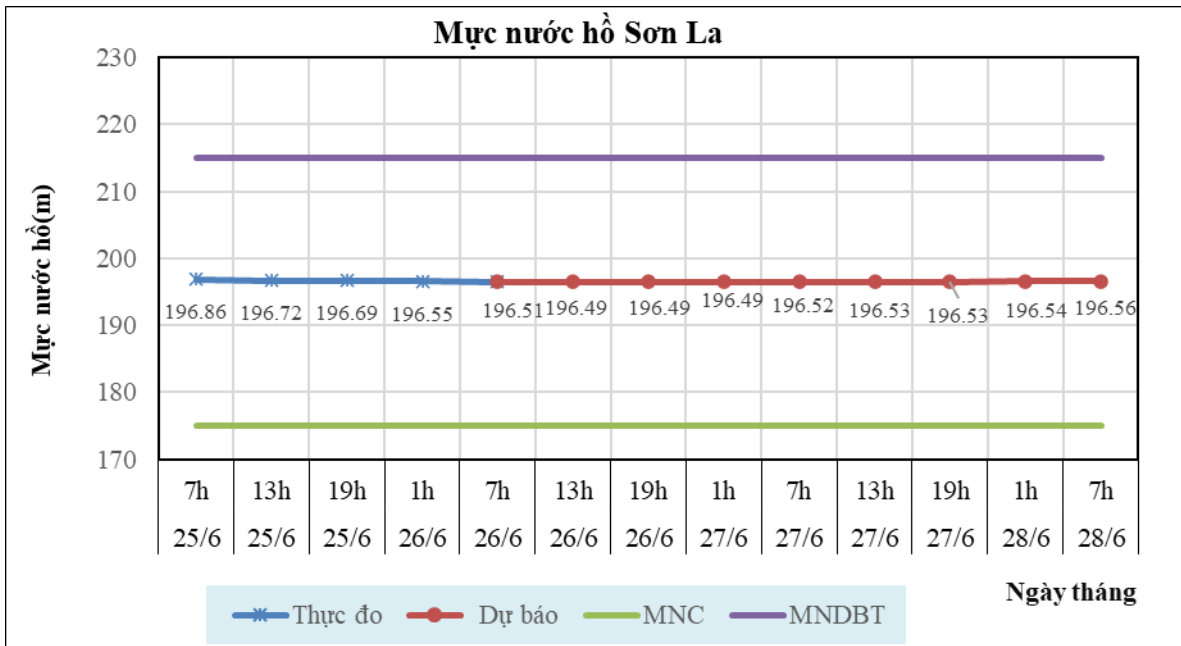
Lưu lượng hồ thực đo lúc 7h ngày 26/06/2026 đạt 526m³/s, mực nước hồ đạt 196.51m, lưu lượng có xu thế tăng, mực nước có xu thế biến đổi.

b. Dự báo, cảnh báo

Lưu lượng dự báo trong 24h tới đạt 1800m³/s, mực nước hồ 196.52m, 48h tới lưu lượng đạt 1550m³/s, mực nước đạt 196.56m.



Hình 5: Lưu lượng hồ Sơn La



Hình 6: Mức nước hồ Sơn La

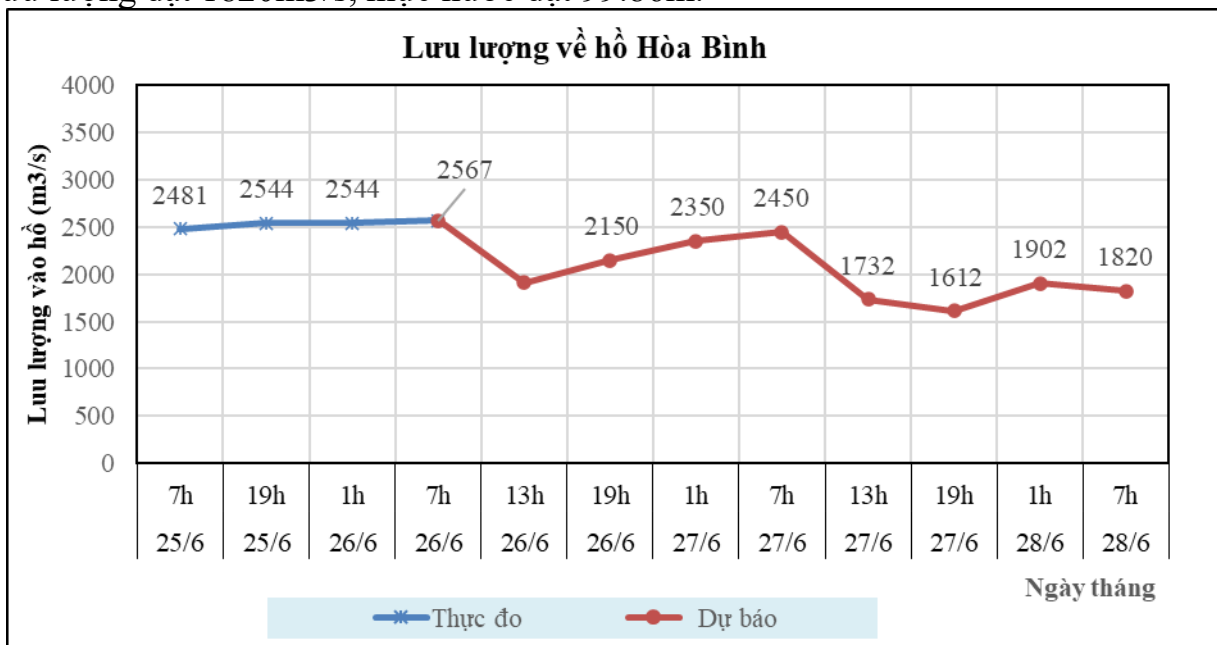
II.2. Hồ Hòa Bình

a. Diễn biến lưu lượng, mực nước hồ

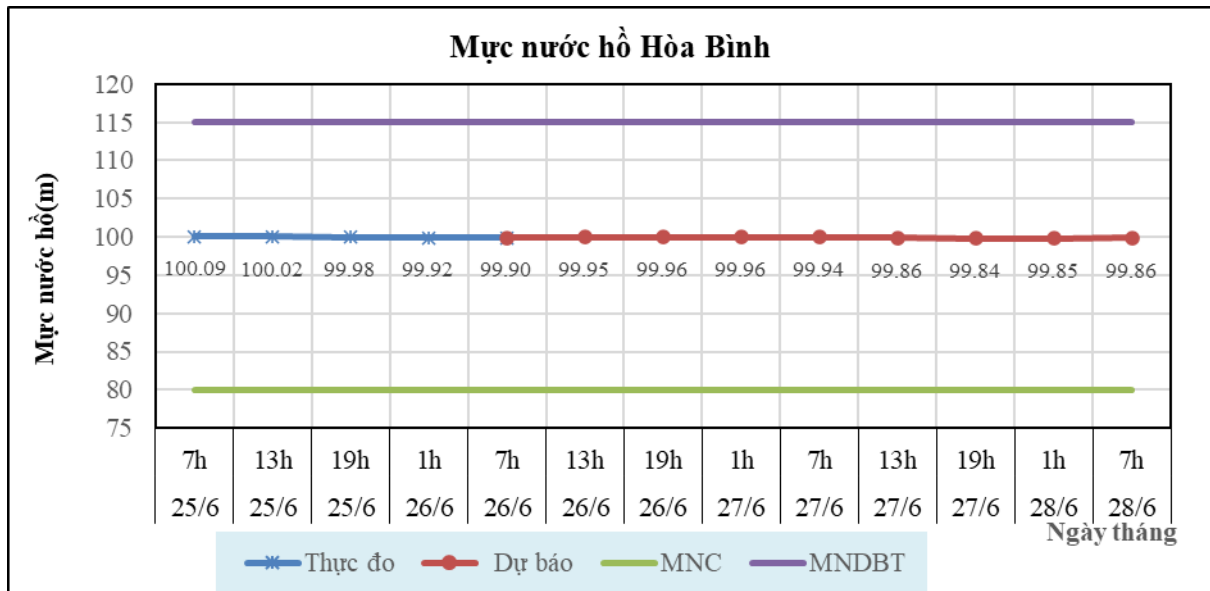
Lưu lượng hồ thực đo lúc 7h ngày 26/06/2026 đạt 2567m³/s, mực nước hồ đạt 99.9m, lưu lượng có xu thế biến đổi, mực nước có xu thế giảm.

b. Dự báo, cảnh báo

Lưu lượng dự báo trong 24h tới đạt 2450m³/s, mực nước hồ 99.95m, 48h tới lưu lượng đạt 1820m³/s, mực nước đạt 99.86m.



Hình 7: Lưu lượng hồ Hòa Bình



Hình 8: Mức nước hồ Hòa Bình

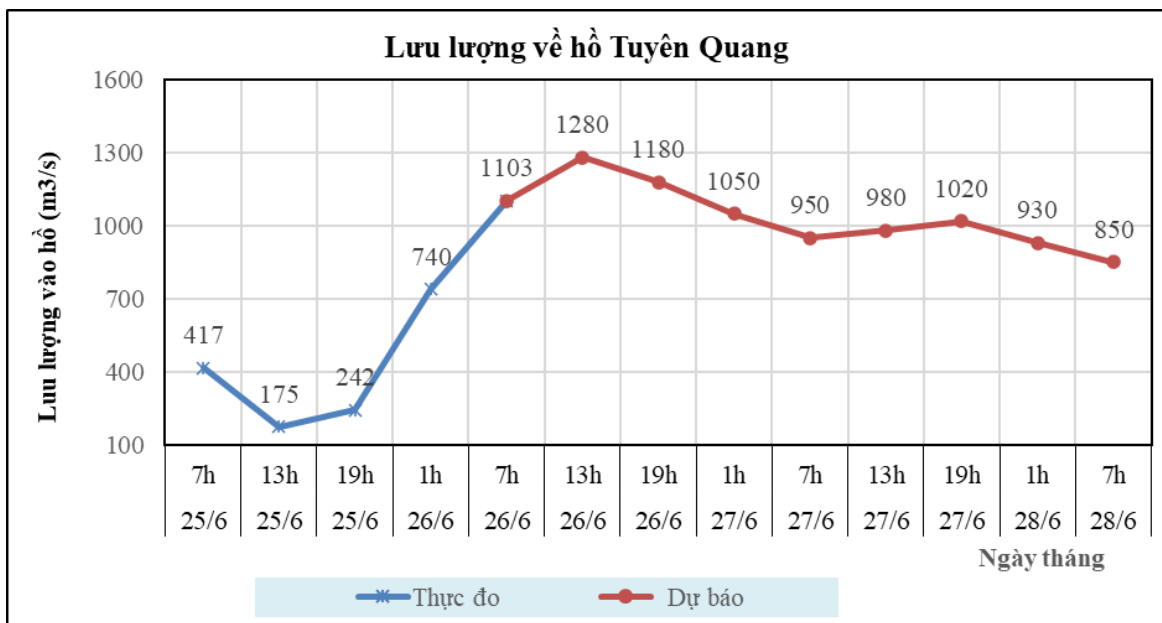
II.3. Hồ Tuyên Quang

a. Diễn biến lưu lượng, mực nước hồ

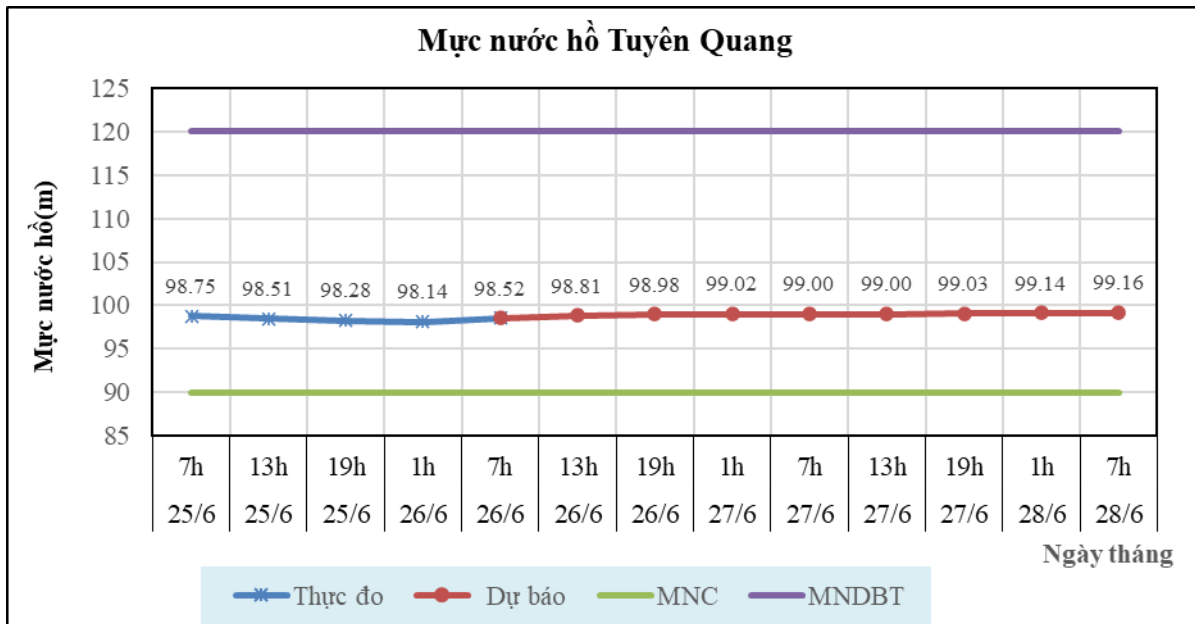
Lưu lượng hồ thực đo lúc 7h ngày 26/06/2026 đạt 1103m³/s, mực nước hồ đạt 98.52m, lưu lượng có xu thế biến đổi, mực nước có xu thế tăng.

b. Dự báo, cảnh báo

Lưu lượng dự báo trong 24h tới đạt 950m³/s, mực nước hồ 99m, 48h tới lưu lượng đạt 850m³/s, mực nước đạt 99.16m.



Hình 9: Lưu lượng hồ Tuyên Quang



Hình 10: Mức nước hồ Tuyên Quang

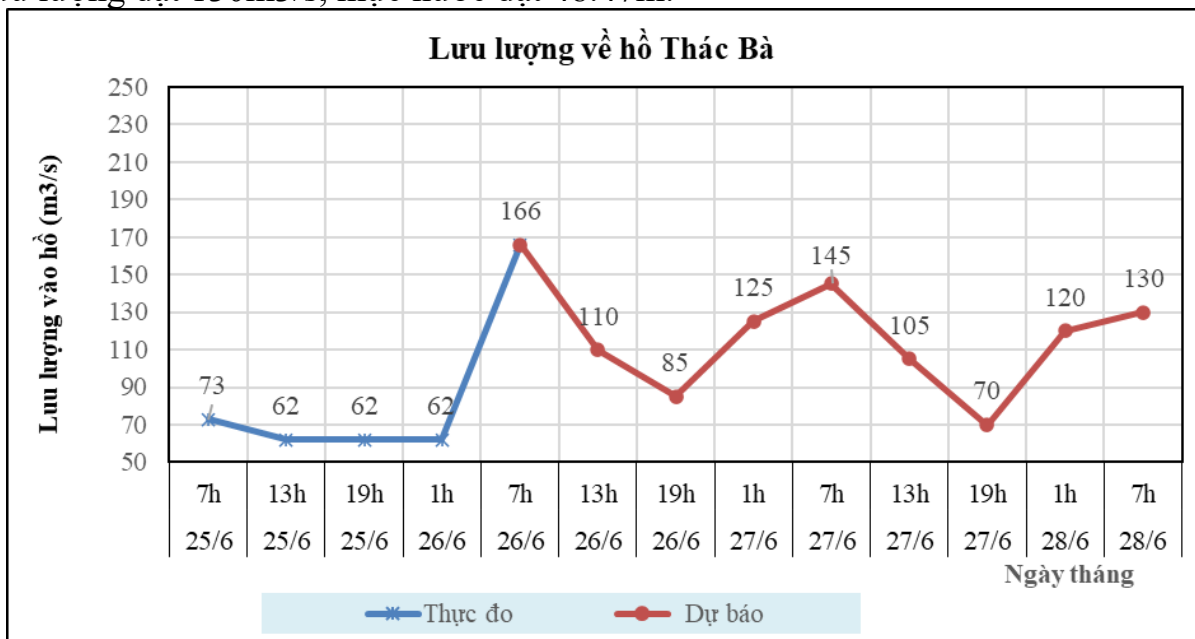
II.4. Hồ Thác Bà

a. Diễn biến lưu lượng, mực nước hồ

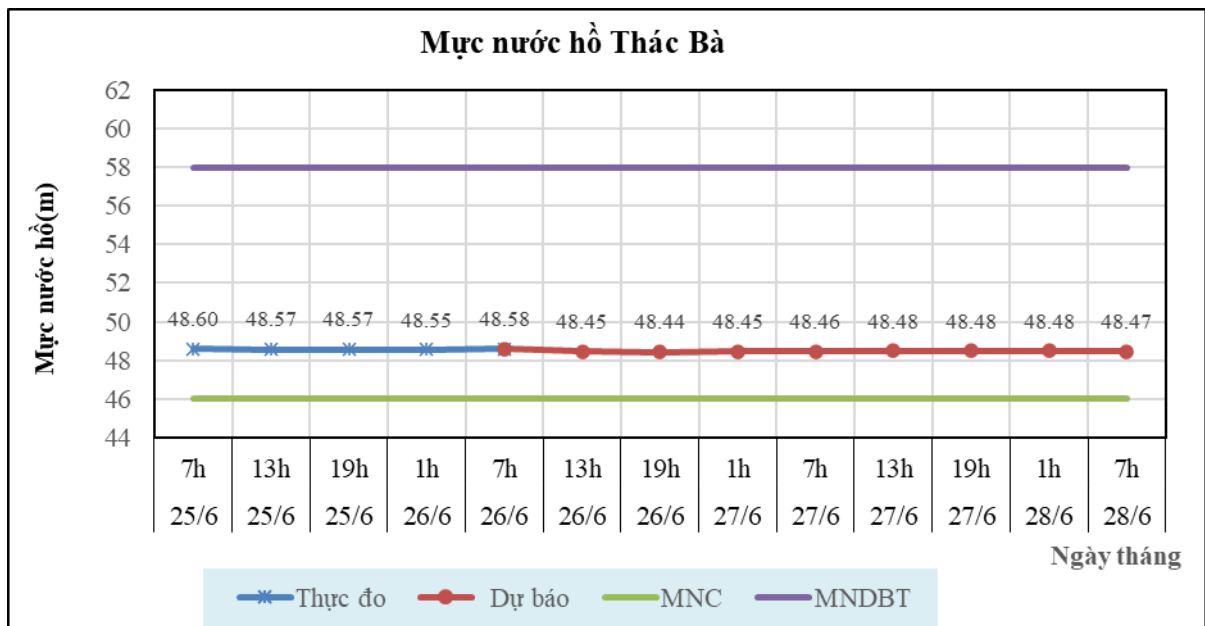
Lưu lượng hồ thực đo lúc 7h ngày 26/06/2026 đạt 166m³/s, mực nước hồ đạt 48.58m, lưu lượng có xu thế biến đổi, mực nước có xu thế tăng

b. Dự báo, cảnh báo

Lưu lượng dự báo trong 24h tới đạt 145m³/s, mực nước hồ 48.46m, 48h tới lưu lượng đạt 130m³/s, mực nước đạt 48.47m.



Hình 9: Lưu lượng hồ Thác Bà



Hình 10: Mức nước hồ Thác Bà

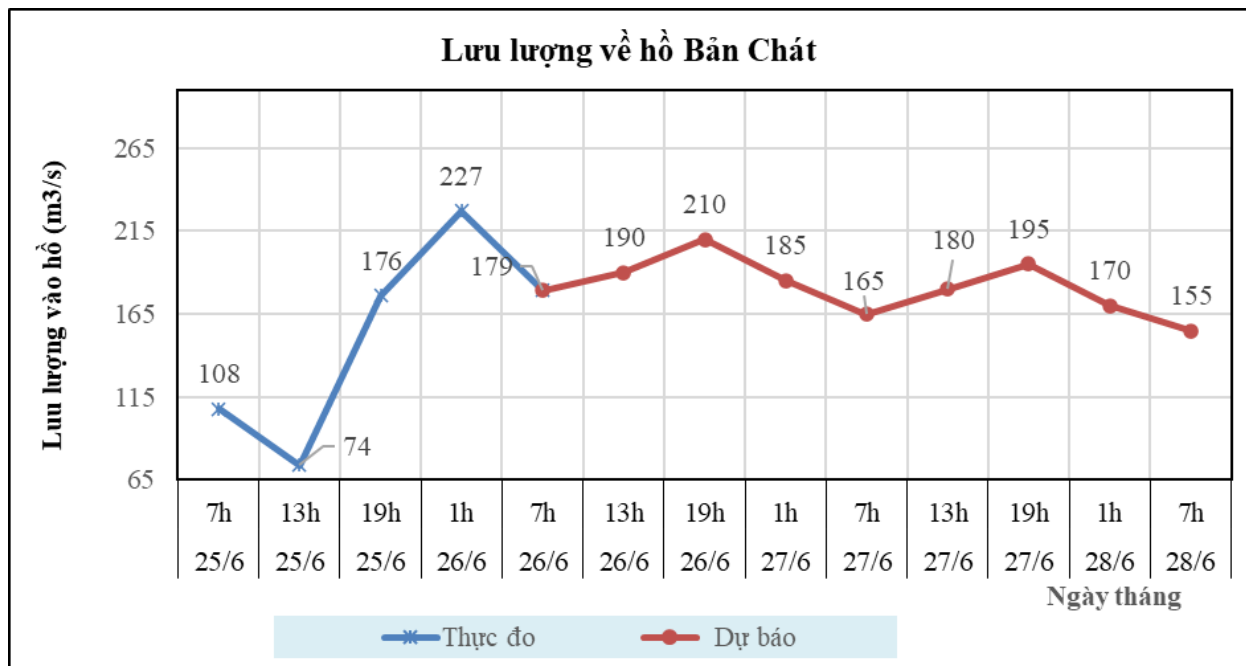
II.5. Hồ Bản Chát

a. Diễn biến lưu lượng, mực nước hồ

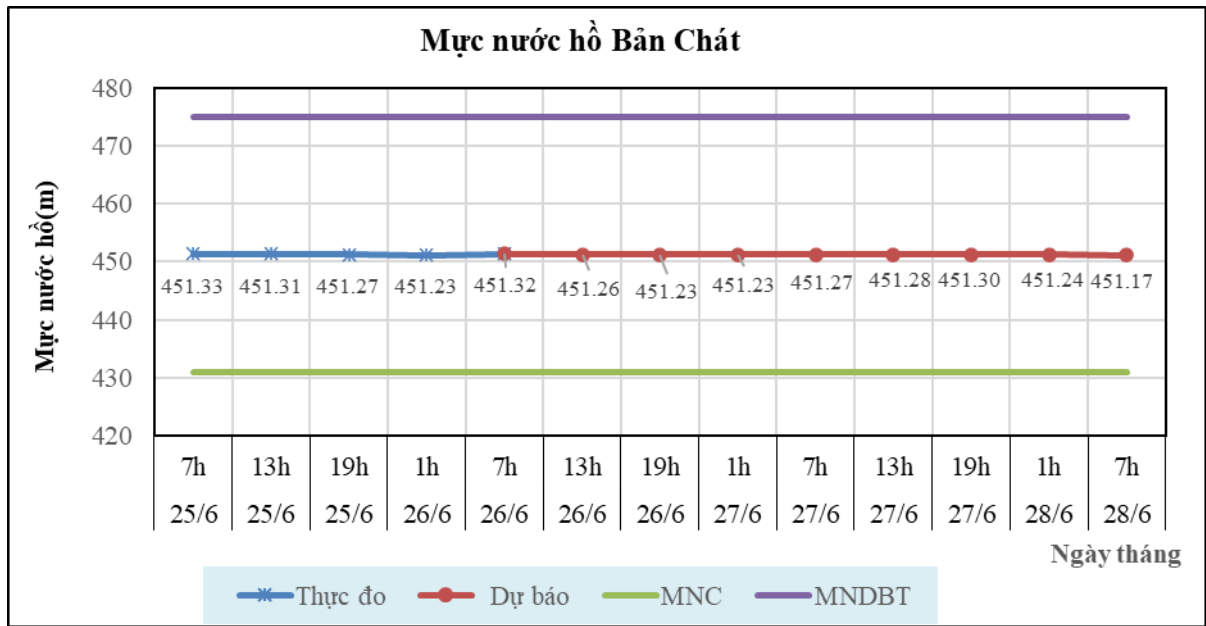
Lưu lượng hồ thực đo lúc 7h ngày 26/06/2026 đạt 179m³/s, mực nước hồ đạt 451.32m, lưu lượng có xu thế biến đổi, mực nước có xu thế giảm.

b. Dự báo, cảnh báo

Lưu lượng dự báo trong 24h tới đạt 165m³/s, mực nước hồ 451.27m, 48h tới lưu lượng đạt 155m³/s, mực nước đạt 451.17m.



Hình 9: Lưu lượng hồ Bản Chát



Hình 10: Mức nước hồ Bản Chát

III. TƯ VẤN VẬN HÀNH HỆ THỐNG HỒ CHỨA

Theo hiện trạng hồ chứa, tình hình thời tiết và xu thế lũ, Viện KHKTTVMT&B kiến nghị thực hiện vận hành hệ thống chi tiết trong Bảng 1.

Bảng 1: Tư vấn vận hành hệ thống hồ chứa trên lưu vực sông Hồng – Thái Bình

STT	Ngày	Giờ	Hồ Sơn La			Hồ Hòa Bình			Hồ Tuyên Quang			Hồ Thác Bà			Hồ Bản Chát												
			Số cửa xả đáy	Số cửa xả mặt	Lưu lượng về hồ (m ³ /s)	Lưu lượng xả (m ³ /s)	Mức nước hồ (m)	Số cửa xả đáy	Số cửa xả mặt	Lưu lượng về hồ (m ³ /s)	Lưu lượng xả (m ³ /s)	Mức nước hồ (m)	Số cửa xả đáy	Số cửa xả mặt	Lưu lượng về hồ (m ³ /s)	Lưu lượng xả (m ³ /s)	Mức nước hồ (m)	Số cửa xả đáy	Số cửa xả mặt	Lưu lượng về hồ (m ³ /s)	Lưu lượng xả (m ³ /s)	Mức nước hồ (m)					
1	26/6/2026	13h	0	0	980	980	196.49	0	0	1910	1923	99.95	0	0	1280	835	98.81	0	0	110	110	48.45	0	0	190	243	451.26
2		19h	0	0	1970	1930	196.49	0	0	2150	2238	99.96	0	0	1180	1020	98.98	0	0	85	0	48.45	0	0	210	213	451.23
3	27/6/2026	1h	0	0	1620	1600	196.49	0	0	2350	2550	99.96	0	0	1050	1050	99.02	0	0	125	125	48.46	0	0	185	121	451.23
4		7h	0	0	1800	1380	196.52	0	0	2450	2750	99.94	0	0	950	950	99	0	0	145	145	48.46	0	0	165	163	451.27
5		13h	0	0	1860	1880	196.53	0	0	1732	1850	99.86	0	0	980	980	99	0	0	105	105	48.46	0	0	180	134	451.28
6		19h	0	0	1980	1950	196.53	0	0	1612	1650	99.84	0	0	1020	735	99.03	0	0	70	85	48.46	0	0	195	263	451.3
7	28/6/2026	1h	0	0	1540	1420	196.54	0	0	1902	1843	99.85	0	0	930	850	99.14	0	0	120	120	48.46	0	0	170	263	451.24
8		7h	0	0	1550	1380	196.56	0	0	1820	1640	99.86	0	0	850	735	99.16	0	0	130	130	48.46	0	0	155	263	451.17