

Số: 21/BTTVSH-2026

Hà Nội, ngày 04 tháng 7 năm 2026

BẢN TIN DỰ BÁO, CẢNH BÁO THỦY VĂN SÔNG HỒNG - THÁI BÌNH

I. MỨC NƯỚC TẠI CÁC TRẠM

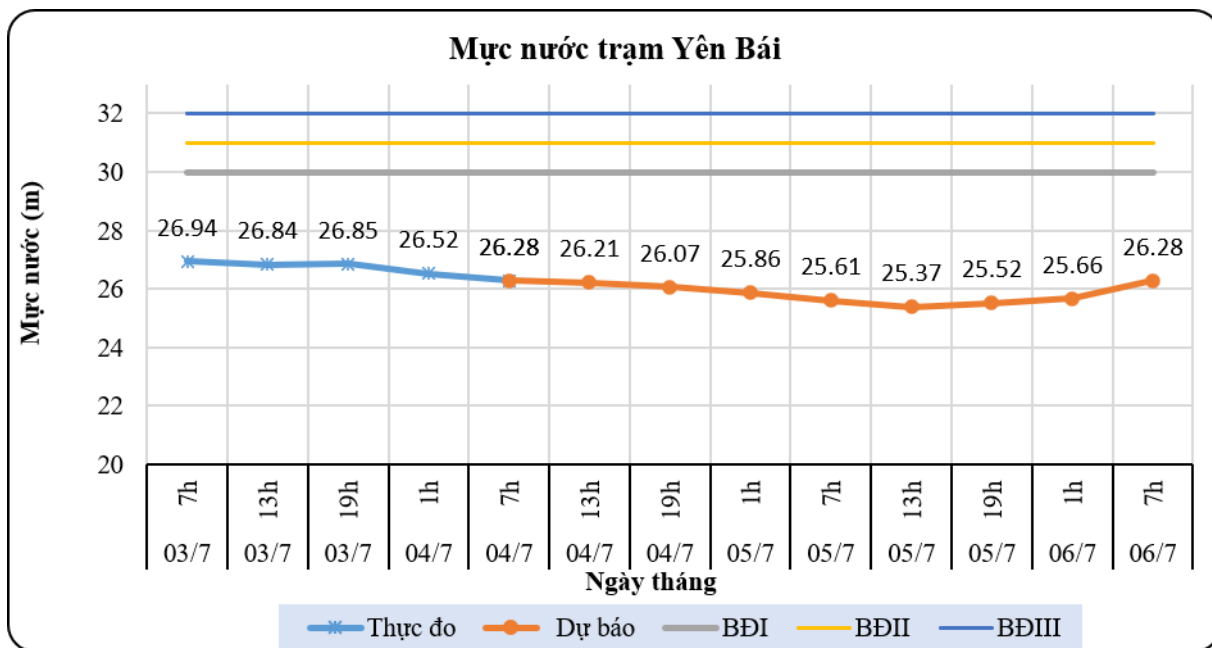
I.1. Trạm Yên Bái

a. Diễn biến tình hình thủy văn đã qua

Mức nước trên sông Thao tại trạm Yên Bái có xu thế giảm.

b. Dự báo, cảnh báo

Mức nước trên sông Thao tại trạm Yên Bái có xu thế biến đổi.



Hình 1: Mức nước trạm Yên Bái

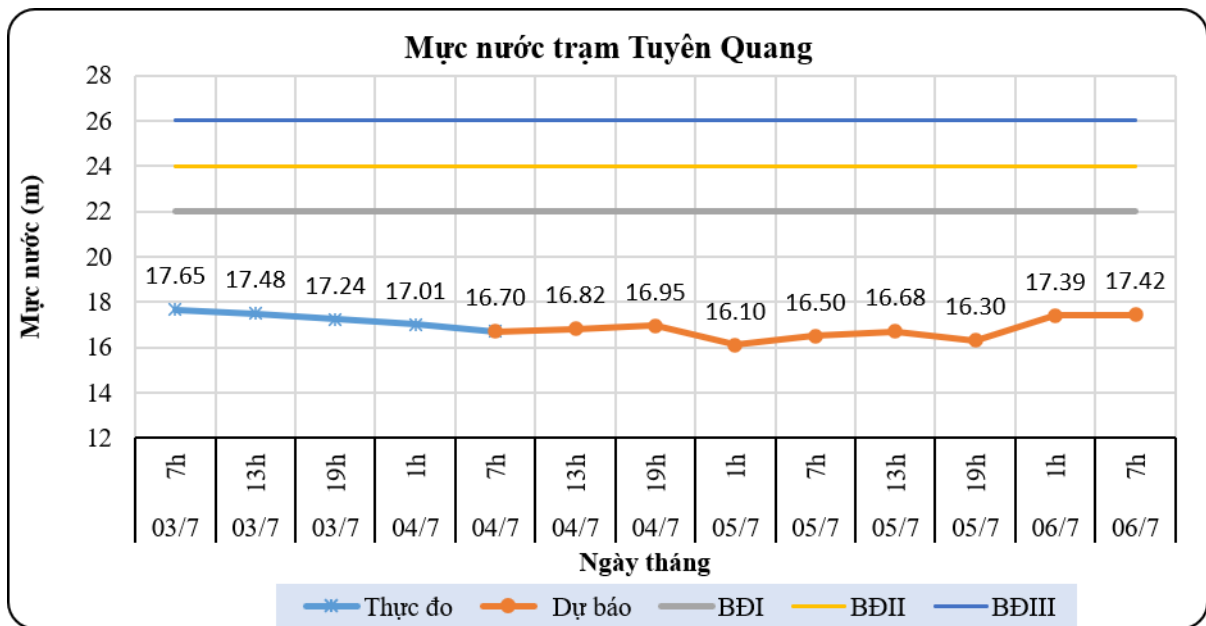
I.2. Trạm Tuyên Quang

a. Diễn biến tình hình thủy văn đã qua

Mức nước trên sông Lô tại trạm Tuyên Quang dao động theo điều tiết của hồ thủy điện.

b. Dự báo, cảnh báo

Mức nước trên sông Lô tại trạm Tuyên Quang dao động theo điều tiết của hồ chứa.



Hình 2: Mức nước trạm Tuyên Quang

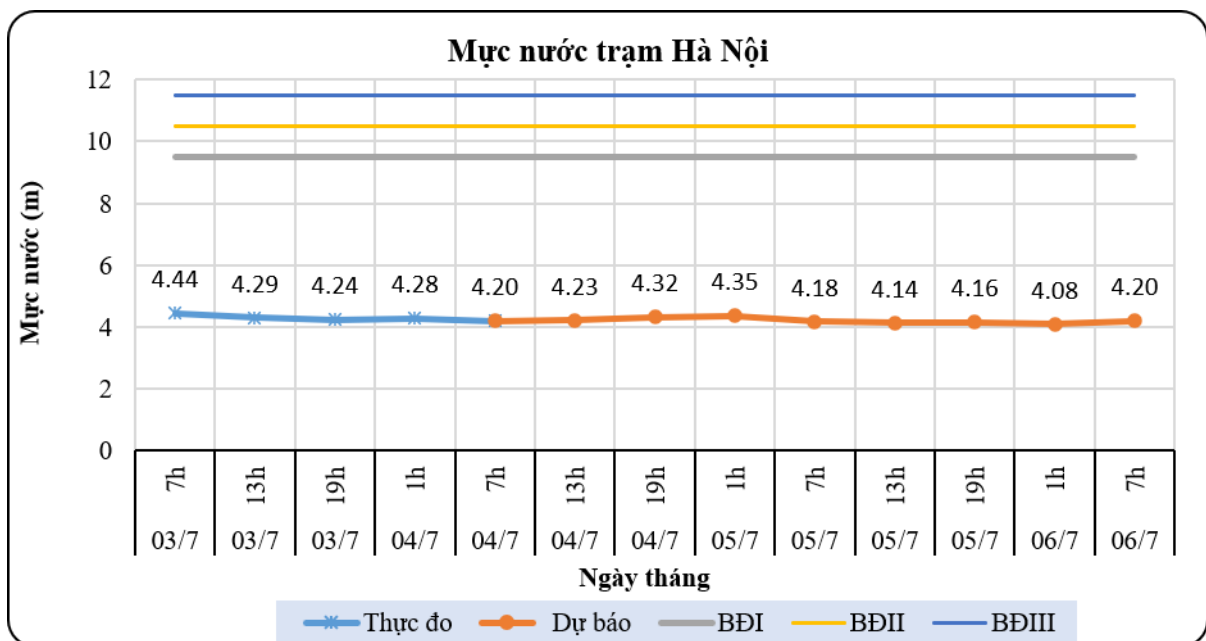
I.3. Trạm Hà Nội

a. Diễn biến tình hình thủy văn đã qua

Mức nước trên sông Hồng tại trạm Hà Nội có xu thế giảm.

b. Dự báo, cảnh báo

Mức nước trên sông Hồng tại trạm Hà Nội có xu thế biến đổi.



Hình 3: Mức nước trạm Hà Nội

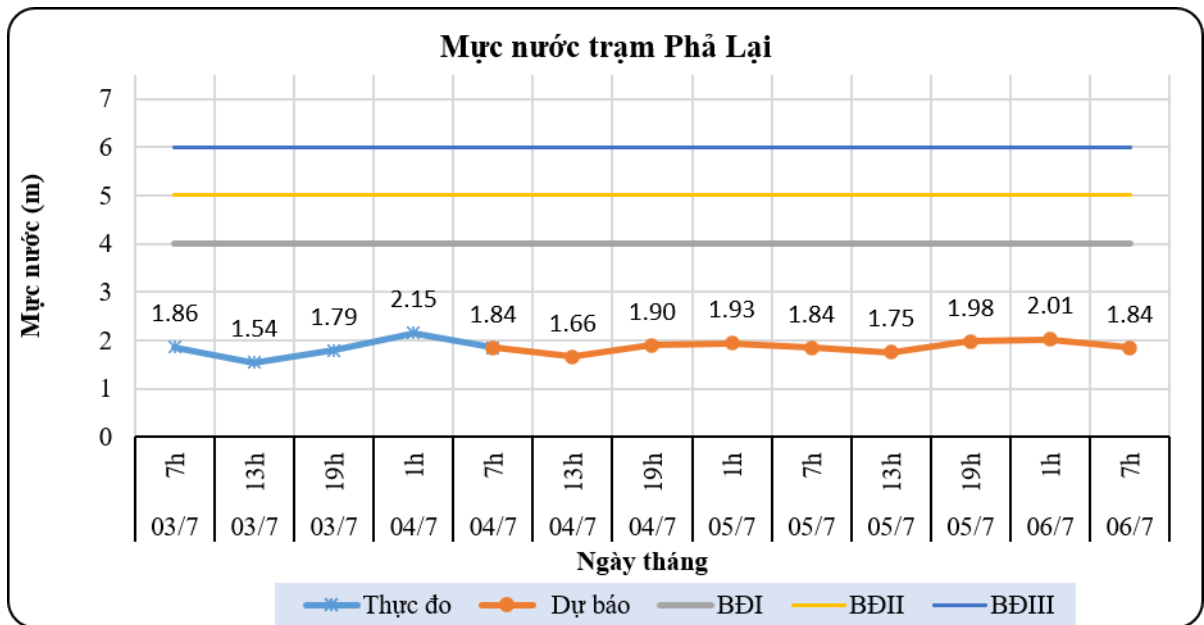
I.4. Trạm Phả Lại

a. Diễn biến tình hình thủy văn đã qua

Mức nước trên sông Thái Bình tại trạm Phả Lại có xu thế biến đổi.

b. Dự báo, cảnh báo

Mức nước trên sông Thái Bình tại trạm Phả Lại có xu thế biến đổi.



Hình 4: Mức nước trạm Phả Lại

II. DỰ BÁO LƯU LƯỢNG, MỨC NƯỚC CÁC HỒ CHỨA

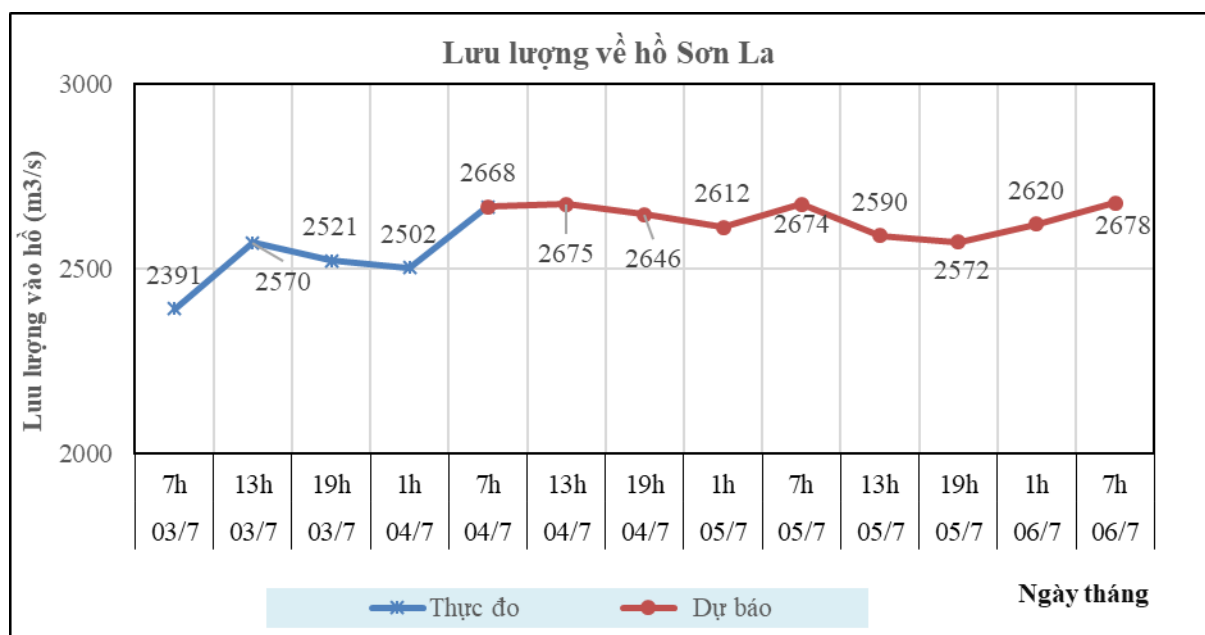
II.1. Hồ Sơn La

a. Diễn biến lưu lượng, mực nước hồ

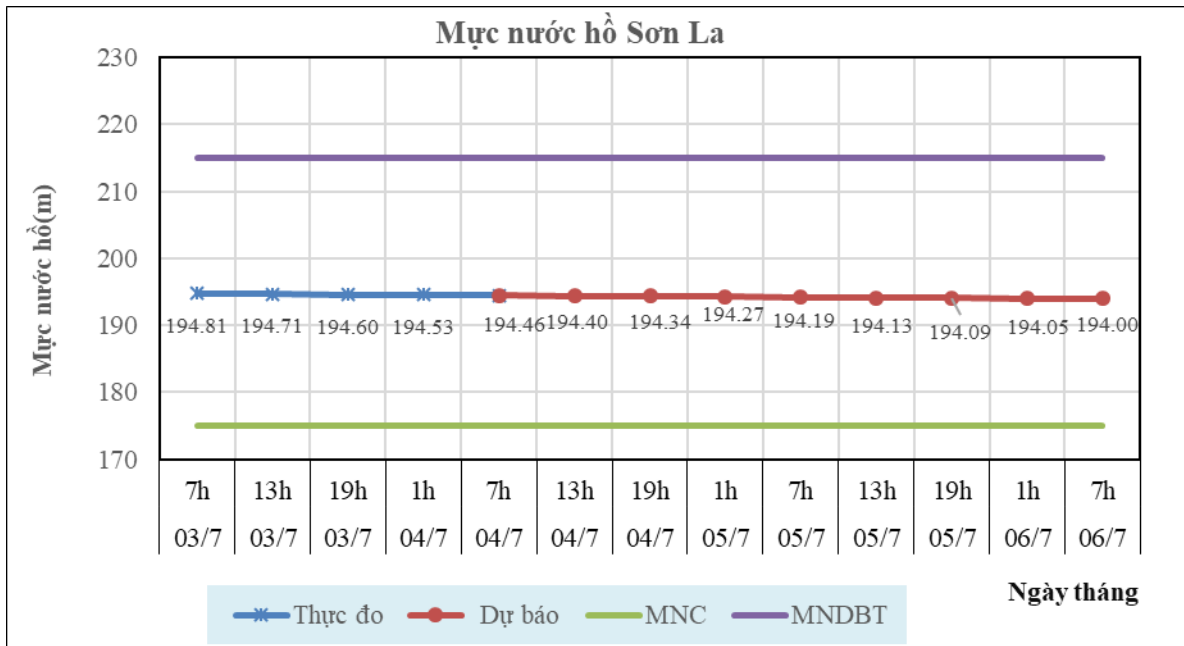
Lưu lượng hồ thực đo lúc 7h ngày 04/07/2026 đạt 2668m³/s, mực nước hồ đạt 194.46m, lưu lượng có xu thế biến đổi, mực nước có xu thế giảm.

b. Dự báo, cảnh báo

Lưu lượng dự báo trong 24h tới đạt 2674m³/s, mực nước hồ 194.19m, 48h tới lưu lượng đạt 2678m³/s, mực nước đạt 194m.



Hình 5: Lưu lượng hồ Sơn La



Hình 6: Mức nước hồ Sơn La

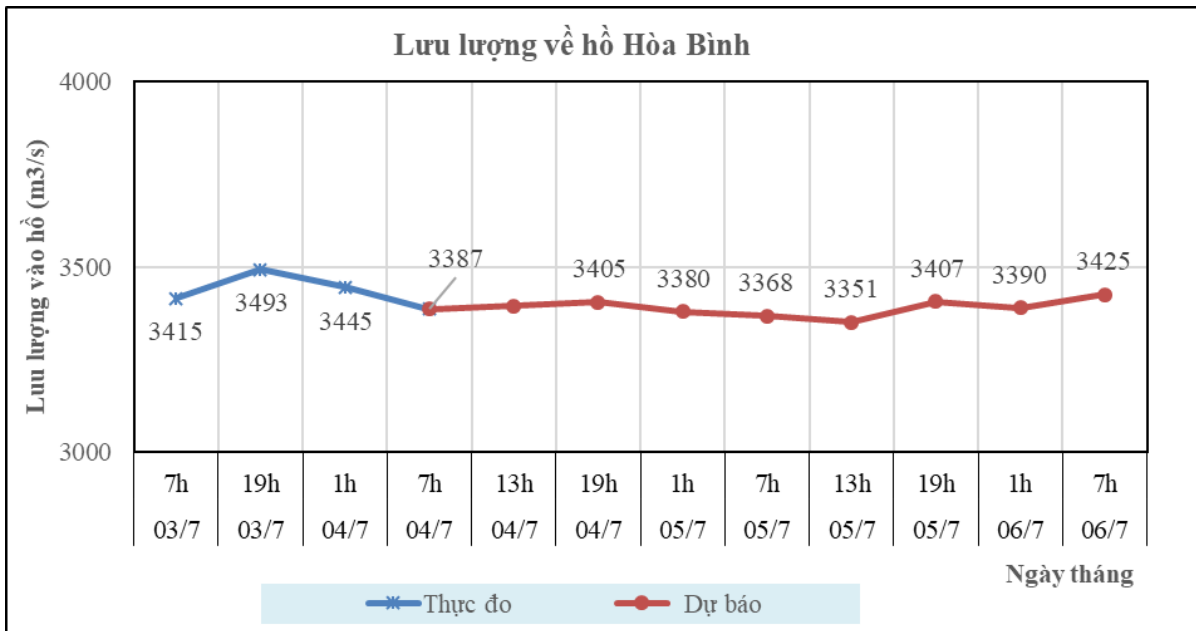
II.2. Hồ Hòa Bình

a. Diễn biến lưu lượng, mực nước hồ

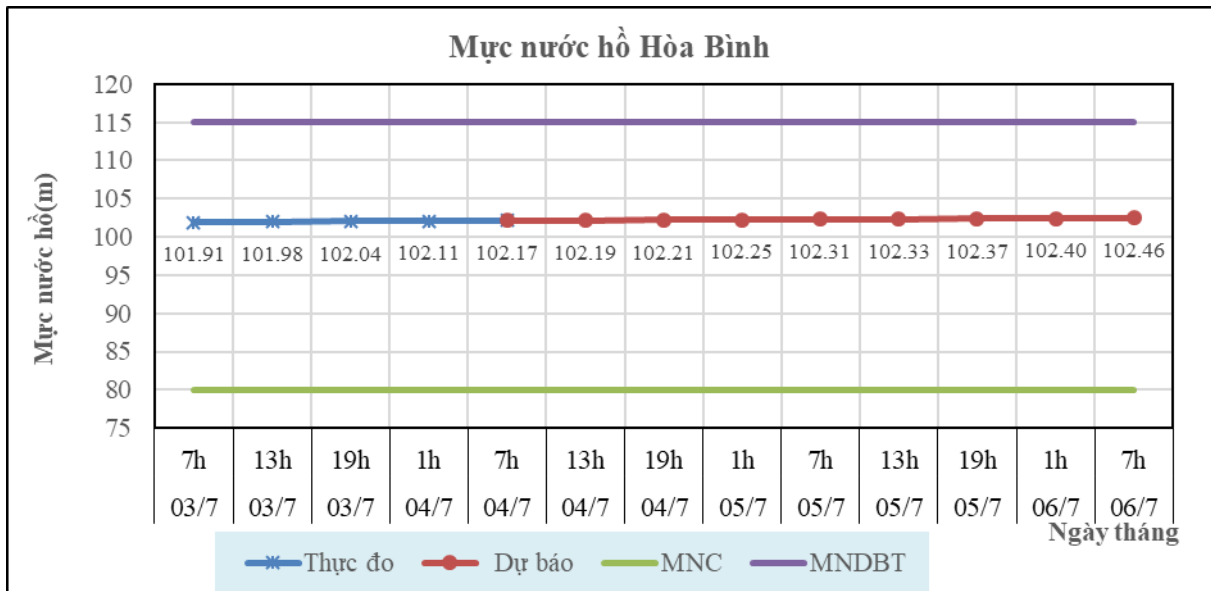
Lưu lượng hồ thực đo lúc 7h ngày 04/07/2026 đạt 3387m³/s, mực nước hồ đạt 102.17m, lưu lượng có xu thế biến đổi, mực nước có xu thế tăng.

b. Dự báo, cảnh báo

Lưu lượng dự báo trong 24h tới đạt 3368m³/s, mực nước hồ 102.31m, 48h tới lưu lượng đạt 3425m³/s, mực nước đạt 102.46m.



Hình 7: Lưu lượng hồ Hòa Bình



Hình 8: Mức nước hồ Hòa Bình

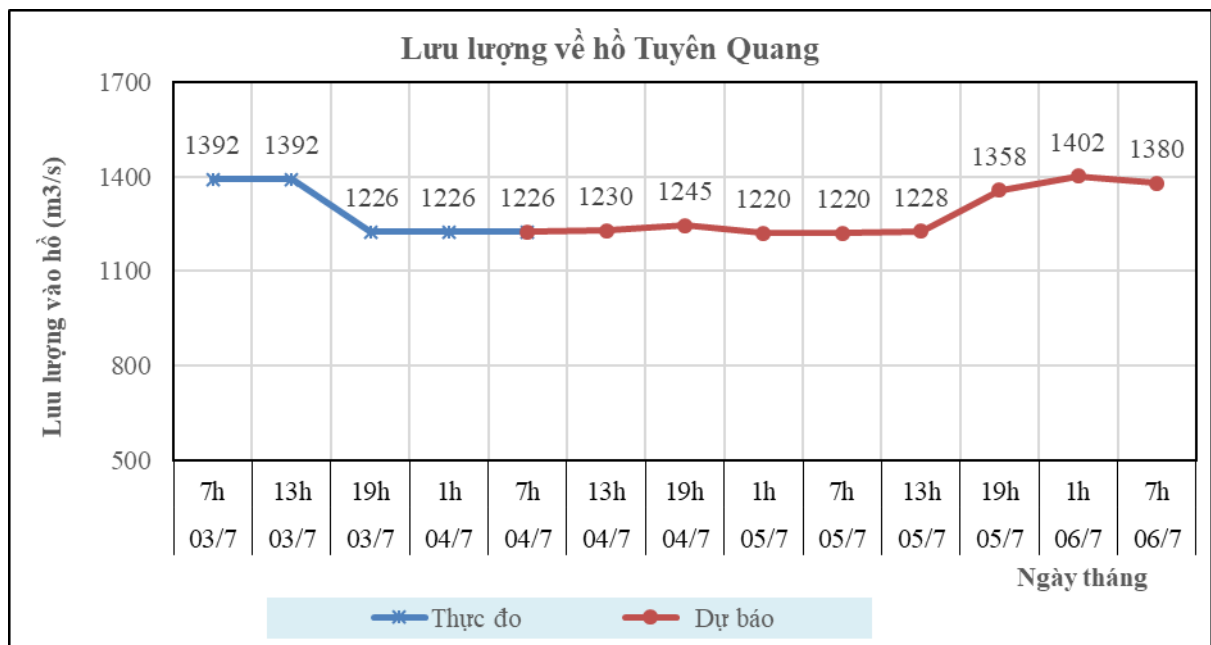
II.3. Hồ Tuyên Quang

a. Diễn biến lưu lượng, mực nước hồ

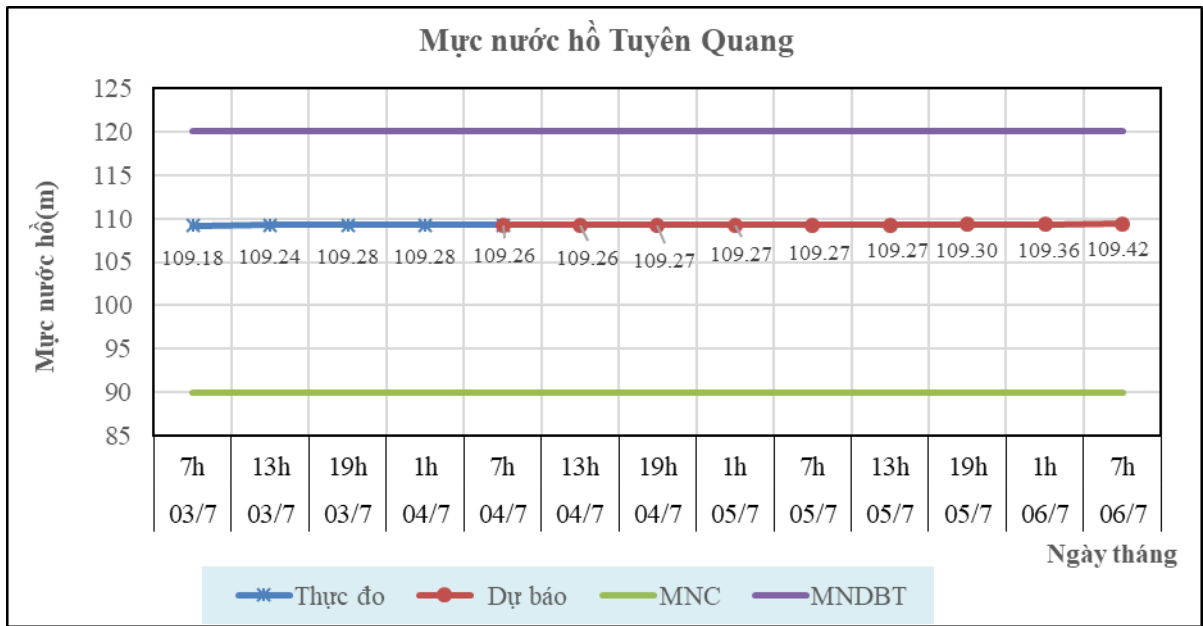
Lưu lượng hồ thực đo lúc 7h ngày 04/07/2026 đạt 1226m³/s, mực nước hồ đạt 109.26m, lưu lượng và mực nước có xu thế biến đổi.

b. Dự báo, cảnh báo

Lưu lượng dự báo trong 24h tới đạt 1220m³/s, mực nước hồ 109.27m, 48h tới lưu lượng đạt 1380m³/s, mực nước đạt 109.42m.



Hình 9: Lưu lượng hồ Tuyên Quang



Hình 10: Mức nước hồ Tuyên Quang

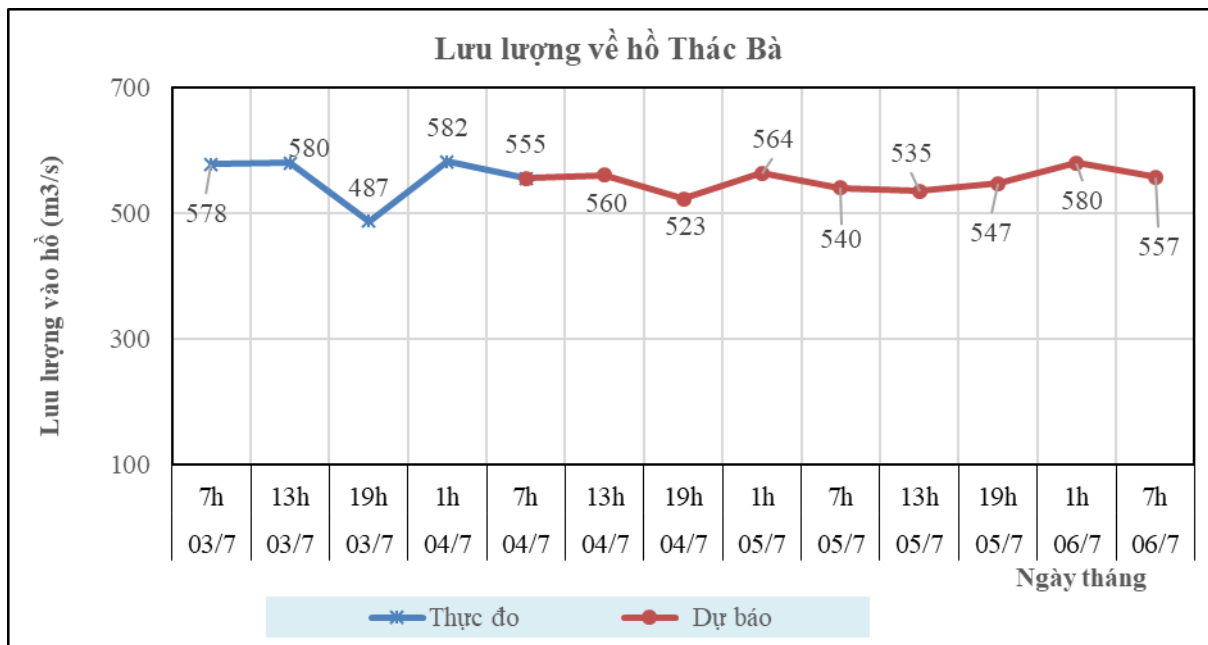
II.4. Hồ Thác Bà

a. Diễn biến lưu lượng, mực nước hồ

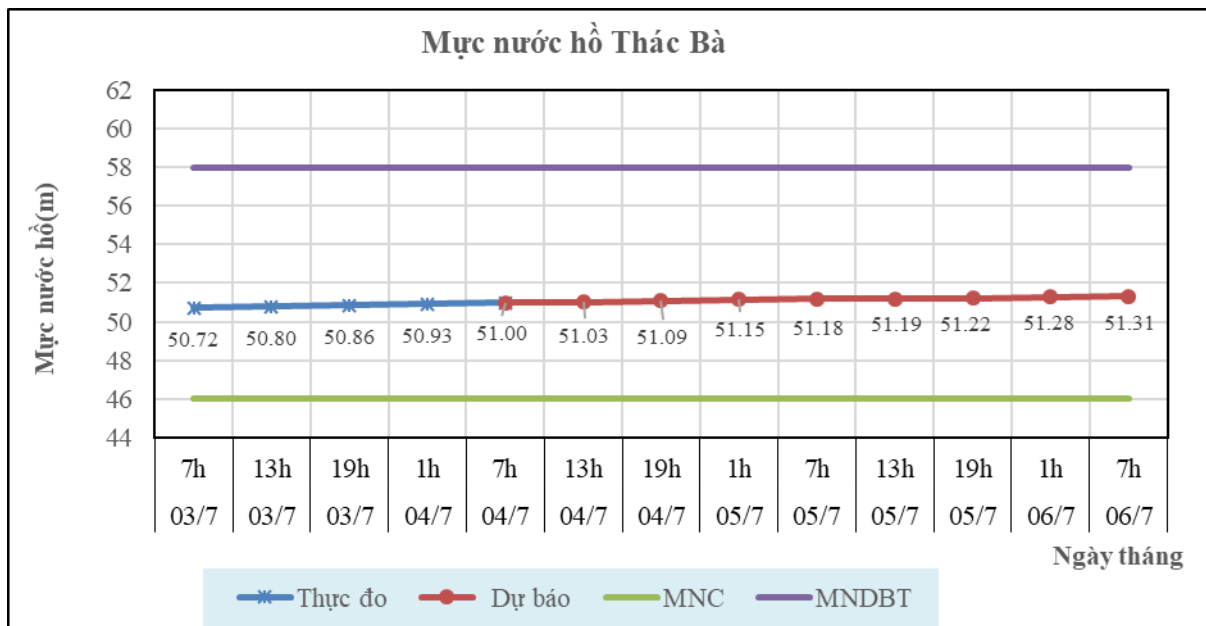
Lưu lượng hồ thực đo lúc 7h ngày 04/07/2026 đạt 555m³/s, mực nước hồ đạt 51m, lưu lượng có xu thế biến đổi, mực nước có xu thế tăng.

b. Dự báo, cảnh báo

Lưu lượng dự báo trong 24h tới đạt 540m³/s, mực nước hồ 51.18m, 48h tới lưu lượng đạt 557m³/s, mực nước đạt 51.31m.



Hình 9: Lưu lượng hồ Thác Bà



Hình 10: Mức nước hồ Thác Bà

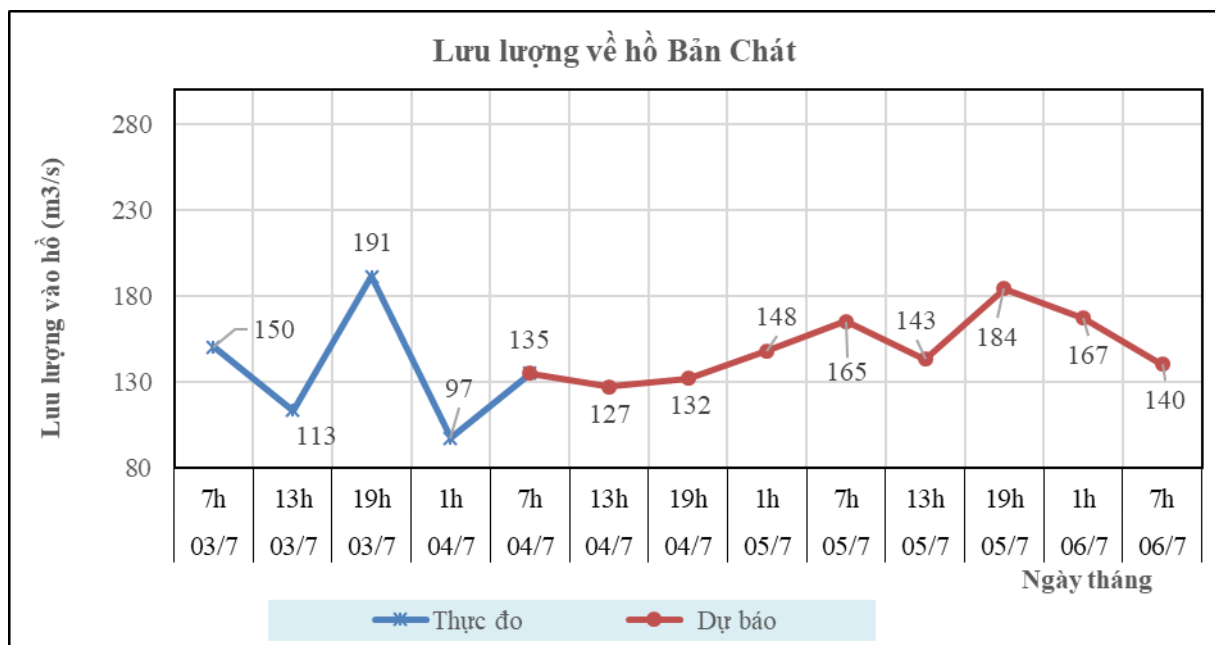
II.5. Hồ Bản Chát

a. Diễn biến lưu lượng, mực nước hồ

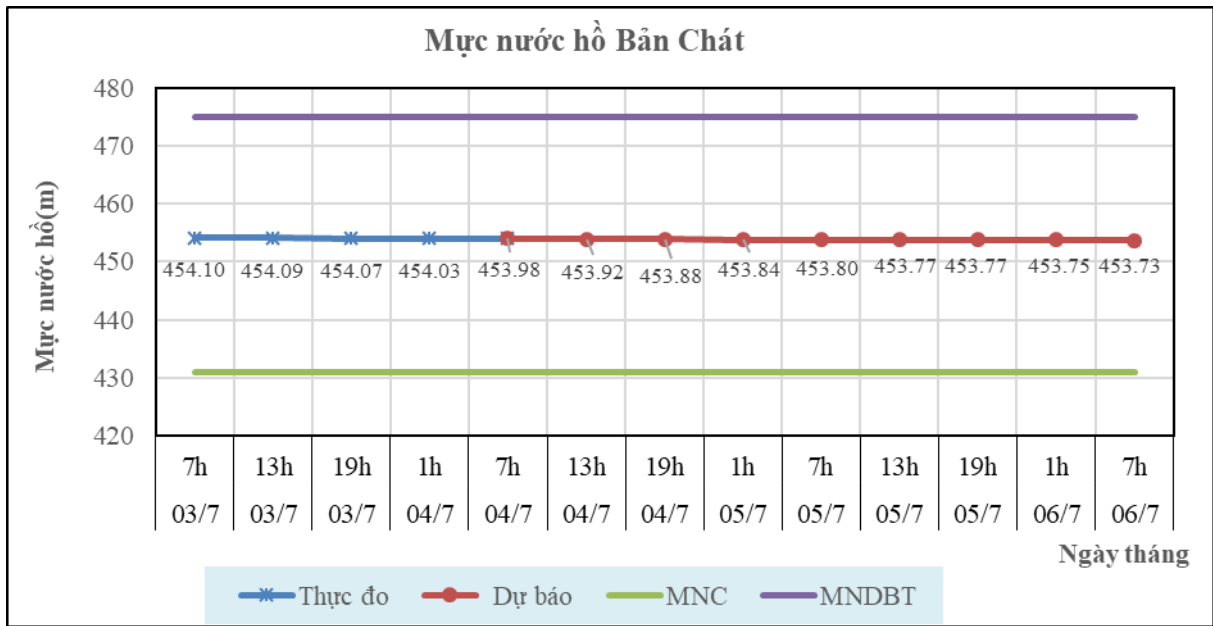
Lưu lượng hồ thực đo lúc 7h ngày 04/07/2026 đạt 135m³/s, mực nước hồ đạt 453.98m, lưu lượng có xu thế biến đổi, mực nước có xu thế giảm.

b. Dự báo, cảnh báo

Lưu lượng dự báo trong 24h tới đạt 165m³/s, mực nước hồ 453.8m, 48h tới lưu lượng đạt 140m³/s, mực nước đạt 453.73m.



Hình 9: Lưu lượng hồ Bản Chát



Hình 10: Mức nước hồ Bản Chát

III. TƯ VẤN VẬN HÀNH HỆ THỐNG HỒ CHỨA

Theo hiện trạng hồ chứa, tình hình thời tiết và xu thế lũ, Viện KHKTVM&B kiến nghị thực hiện vận hành hệ thống chi tiết trong Bảng 1.

Bảng 1: Tư vấn vận hành hệ thống hồ chứa trên lưu vực sông Hồng – Thái Bình

STT	Ngày	Giờ	Hồ Sơn La					Hồ Hòa Bình					Hồ Tuyên Quang					Hồ Thác Bà					Hồ Bản Chát				
			Số cửa xả đáy	Số cửa xả mặt	Lưu lượng về hồ (m ³ /s)	Lưu lượng xả (m ³ /s)	Mức nước hồ (m)	Số cửa xả đáy	Số cửa xả mặt	Lưu lượng về hồ (m ³ /s)	Lưu lượng xả (m ³ /s)	Mức nước hồ (m)	Số cửa xả đáy	Số cửa xả mặt	Lưu lượng về hồ (m ³ /s)	Lưu lượng xả (m ³ /s)	Mức nước hồ (m)	Số cửa xả đáy	Số cửa xả mặt	Lưu lượng về hồ (m ³ /s)	Lưu lượng xả (m ³ /s)	Mức nước hồ (m)	Số cửa xả đáy	Số cửa xả mặt	Lưu lượng về hồ (m ³ /s)	Lưu lượng xả (m ³ /s)	Mức nước hồ (m)
1	4/7/2026	13h	0	0	2675	3224	194.40	0	0	3395	2905	102.19	1	0	1230	1223	109.26	0	0	560	0	51.03	0	0	127	180	453.92
2		19h	0	0	2646	3224	194.34	0	0	3405	2915	102.21	1	0	1245	1223.5	109.27	0	0	523	0	51.09	0	0	132	200	453.88
3	5/7/2026	1h	0	0	2612	3220	194.27	0	0	3380	2880	102.25	1	0	1220	1222.5	109.27	0	0	564	0	51.15	0	0	148	200	453.84
4		7h	0	0	2674	3225	194.19	0	0	3368	2870	102.31	1	0	1220	1222.5	109.27	0	0	540	0	51.18	0	0	165	200	453.80
5		13h	0	0	2590	3220	194.13	0	0	3351	2870	102.33	1	0	1228	1222.8	109.27	0	0	535	0	51.19	0	0	143	170	453.77
6		19h	0	0	2572	3220	194.09	0	0	3407	2890	102.37	1	0	1358	1223.1	109.3	0	0	547	0	51.22	0	0	184	200	453.77
7	6/7/2026	1h	0	0	2620	3225	194.05	0	0	3390	2885	102.4	1	0	1402	1223.5	109.36	0	0	580	0	51.28	0	0	167	180	453.75
8		7h	0	0	2678	3225	194.00	0	0	3425	2900	102.46	1	0	1380	1223.1	109.42	0	0	557	0	51.31	0	0	140	170	453.73