

Số: 24/BTTVSH-2026

Hà Nội, ngày 07 tháng 07 năm 2026

## BẢN TIN DỰ BÁO, CẢNH BÁO THỦY VĂN SÔNG HỒNG - THÁI BÌNH

### I. MỨC NƯỚC TẠI CÁC TRẠM

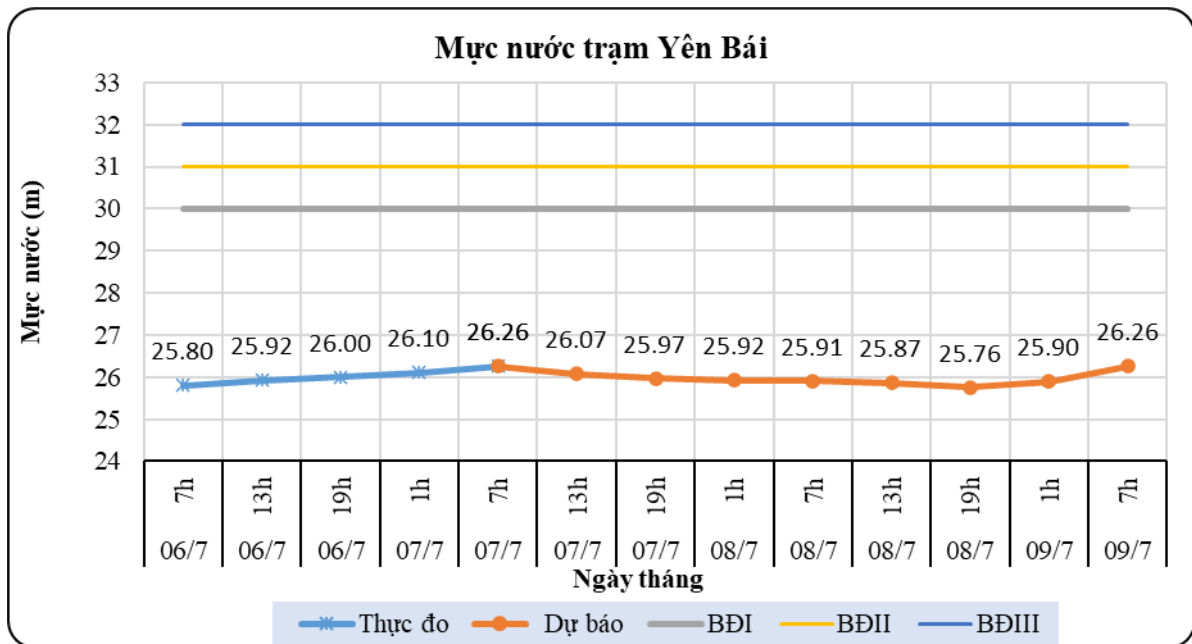
#### I.1. Trạm Yên Bái

##### a. Diễn biến tình hình thủy văn đã qua

Mức nước trên sông Thao tại trạm Yên Bái có xu thế tăng.

##### b. Dự báo, cảnh báo

Mức nước trên sông Thao tại trạm Yên Bái có xu thế biến đổi.



Hình 1: Mức nước trạm Yên Bái

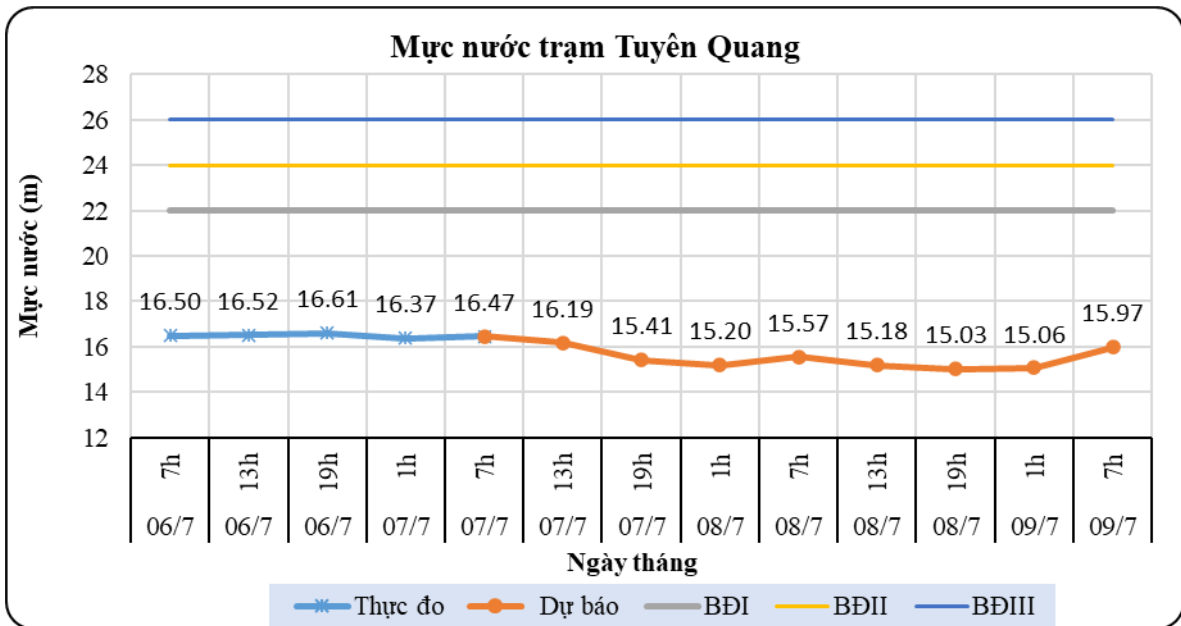
#### I.2. Trạm Tuyên Quang

##### a. Diễn biến tình hình thủy văn đã qua

Mức nước trên sông Lô tại trạm Tuyên Quang dao động theo điều tiết của hồ thủy điện.

##### b. Dự báo, cảnh báo

Mức nước trên sông Lô tại trạm Tuyên Quang dao động theo điều tiết của hồ chứa.



**Hình 2: Mức nước trạm Tuyên Quang**

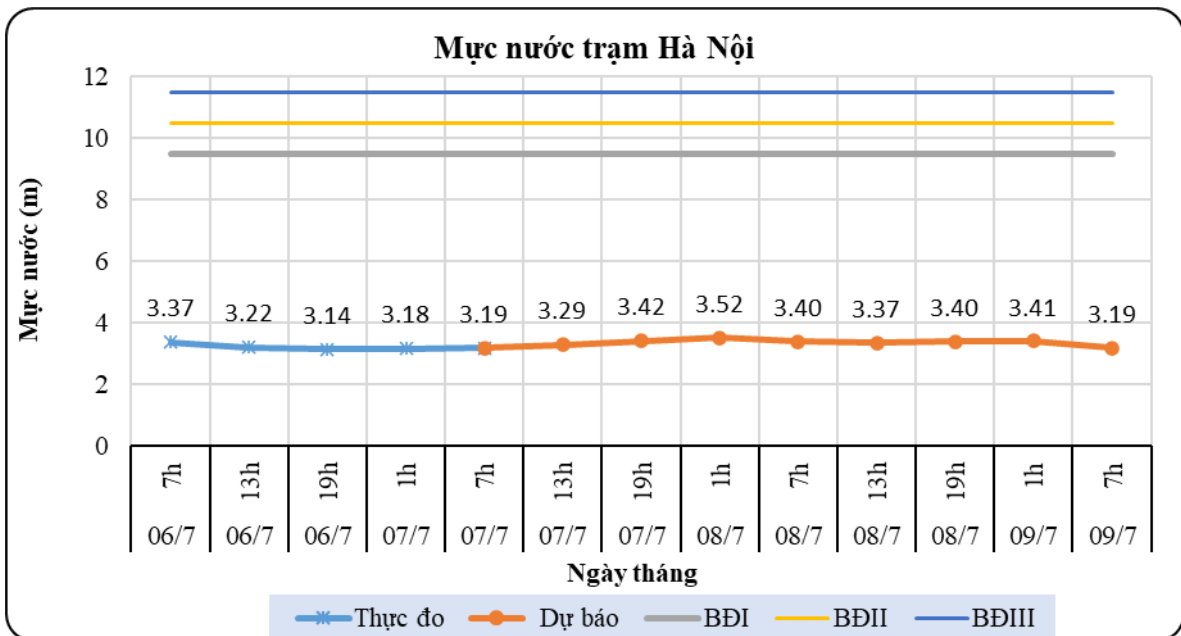
### I.3. Trạm Hà Nội

#### a. Diễn biến tình hình thủy văn đã qua

Mức nước trên sông Hồng tại trạm Hà Nội có xu thế giảm.

#### b. Dự báo, cảnh báo

Mức nước trên sông Hồng tại trạm Hà Nội có xu thế biến đổi.



**Hình 3: Mức nước trạm Hà Nội**

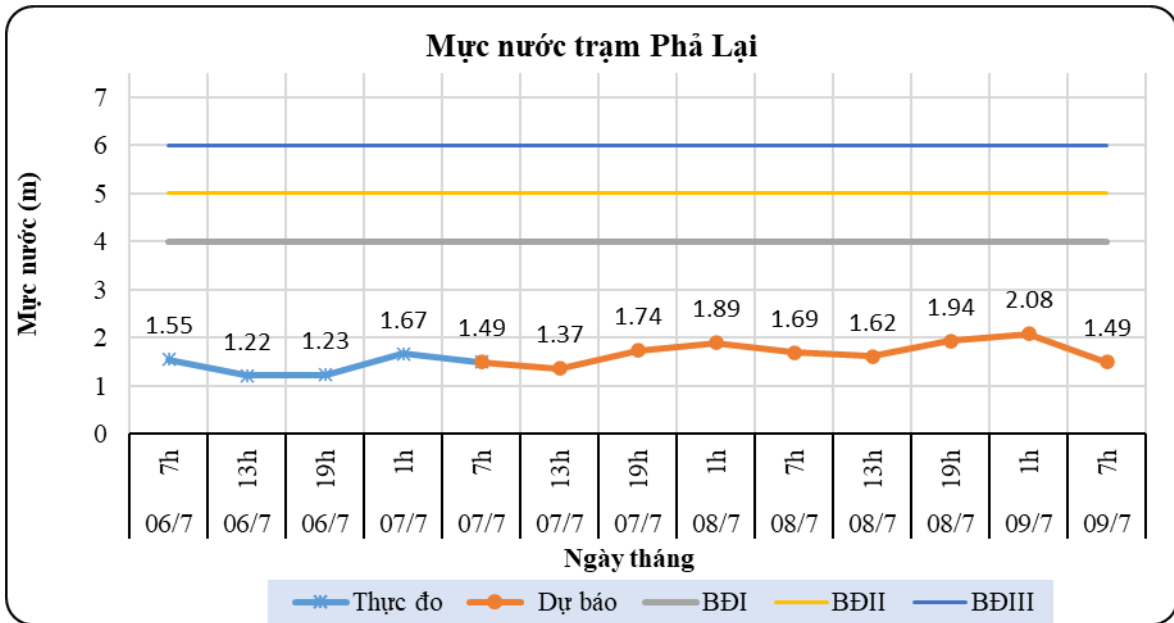
### I.4. Trạm Phả Lại

#### a. Diễn biến tình hình thủy văn đã qua

Mức nước trên sông Thái Bình tại trạm Phả Lại có xu thế biến đổi.

**b. Dự báo, cảnh báo**

Mức nước trên sông Thái Bình tại trạm Phả Lại có xu thế biến đổi.



**Hình 4: Mức nước trạm Phả Lại**

**II. DỰ BÁO LƯU LƯỢNG, MỨC NƯỚC CÁC HỒ CHỨA**

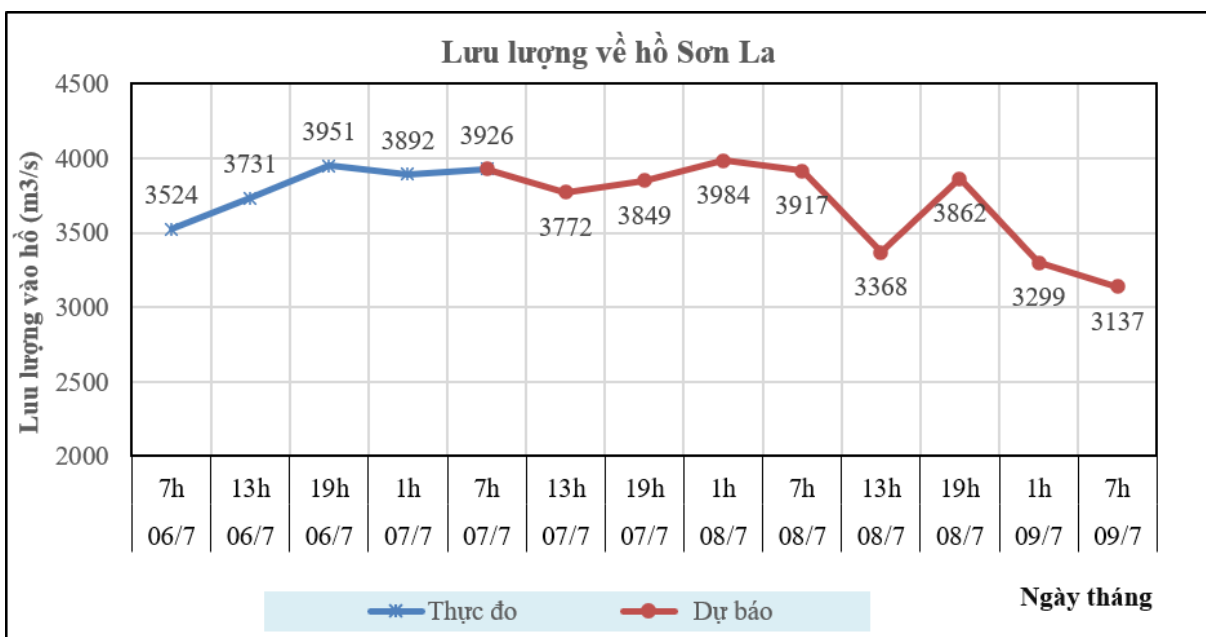
**II.1. Hồ Sơn La**

**a. Diễn biến lưu lượng, mực nước hồ**

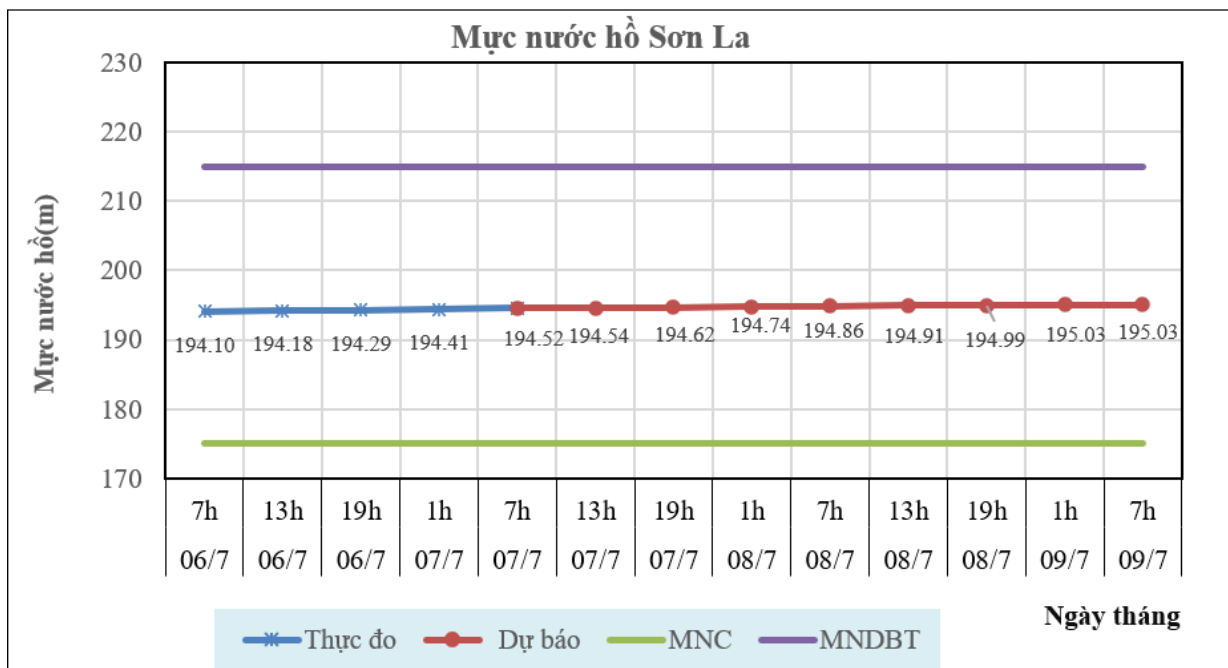
Lưu lượng hồ thực đo lúc 7h ngày 07/07/2026 đạt 3926m<sup>3</sup>/s, mực nước hồ đạt 194.52m, lưu lượng có xu thế biến đổi, mực nước có xu thế tăng.

**b. Dự báo, cảnh báo**

Lưu lượng dự báo trong 24h tới đạt 3917m<sup>3</sup>/s, mực nước hồ 194.86m, 48h tới lưu lượng đạt 3137m<sup>3</sup>/s, mực nước đạt 195.03m.



**Hình 5: Lưu lượng hồ Sơn La**



**Hình 6: Mức nước hồ Sơn La**

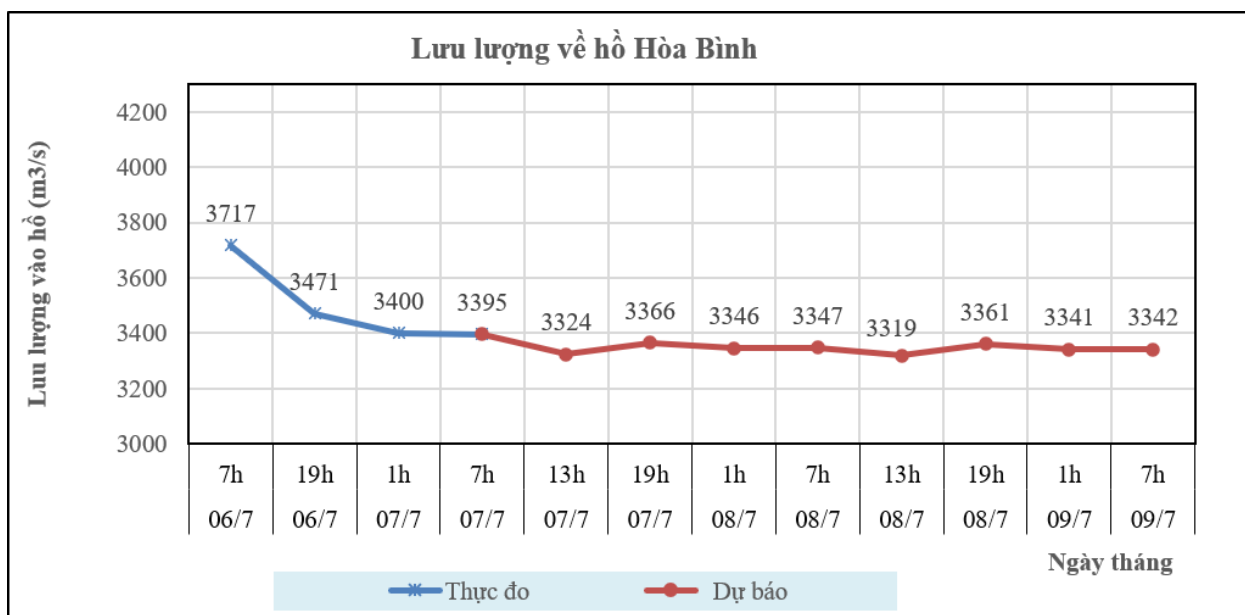
## II.2. Hồ Hòa Bình

### a. Diễn biến lưu lượng, mực nước hồ

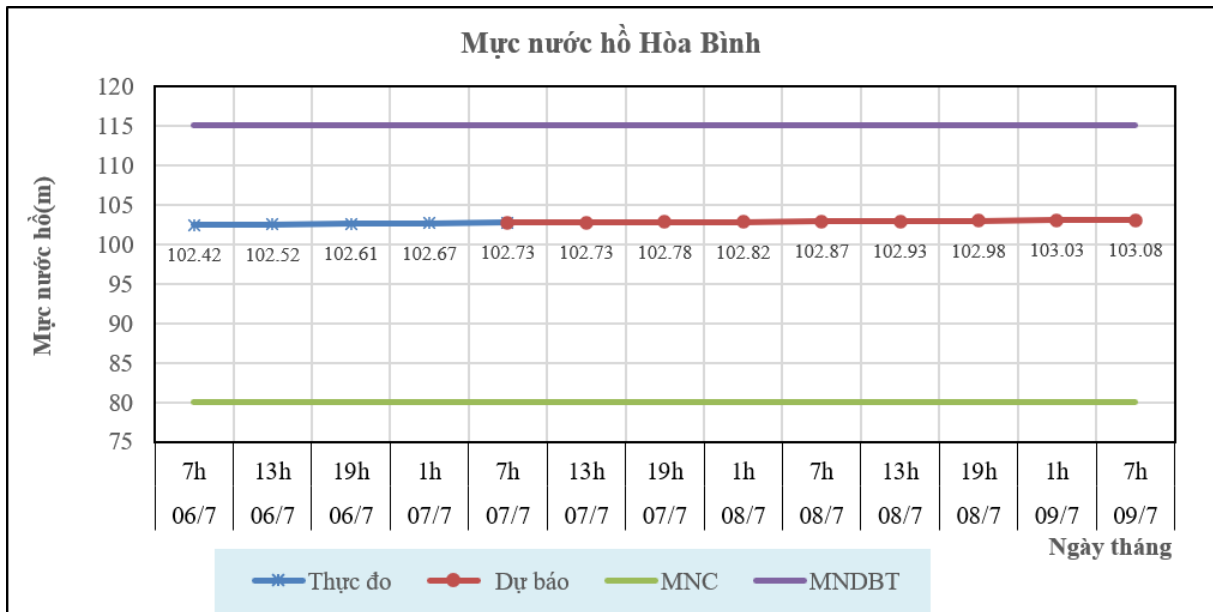
Lưu lượng hồ thực đo lúc 7h ngày 07/07/2026 đạt 3395m<sup>3</sup>/s, mực nước hồ đạt 102.73m, lưu lượng có xu thế biến đổi, mực nước có xu thế tăng.

### b. Dự báo, cảnh báo

Lưu lượng dự báo trong 24h tới đạt 3347m<sup>3</sup>/s, mực nước hồ 102.87m, 48h tới lưu lượng đạt 3342m<sup>3</sup>/s, mực nước đạt 103.08m.



**Hình 7: Lưu lượng hồ Hòa Bình**



**Hình 8: Mức nước hồ Hòa Bình**

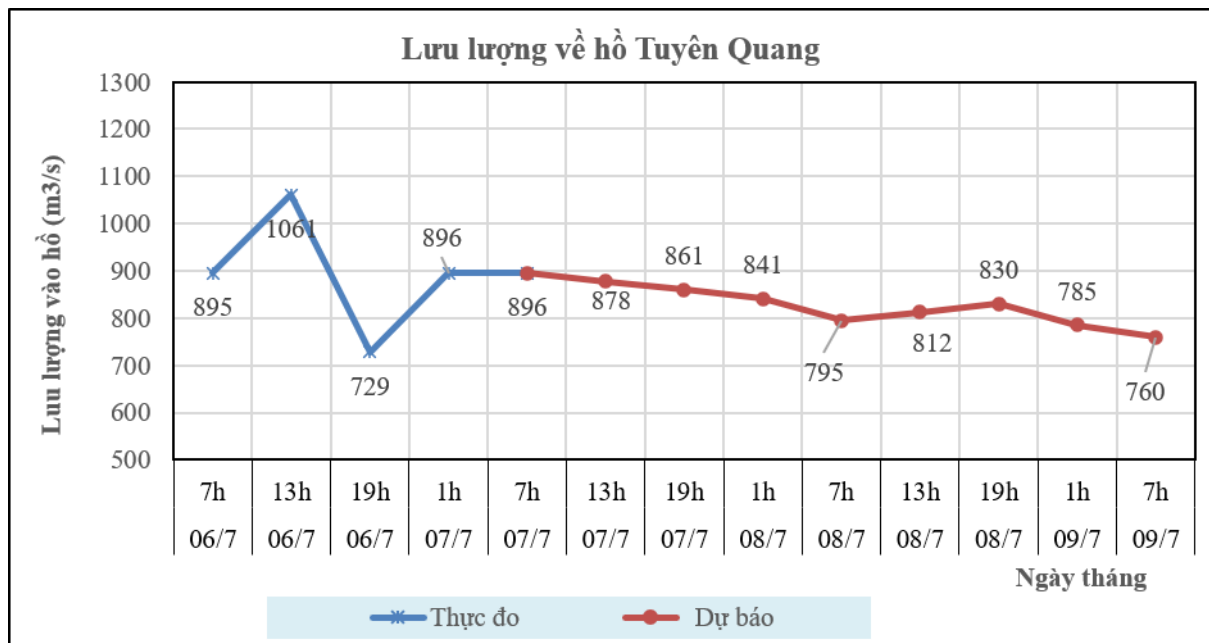
### II.3. Hồ Tuyên Quang

#### a. Diễn biến lưu lượng, mực nước hồ

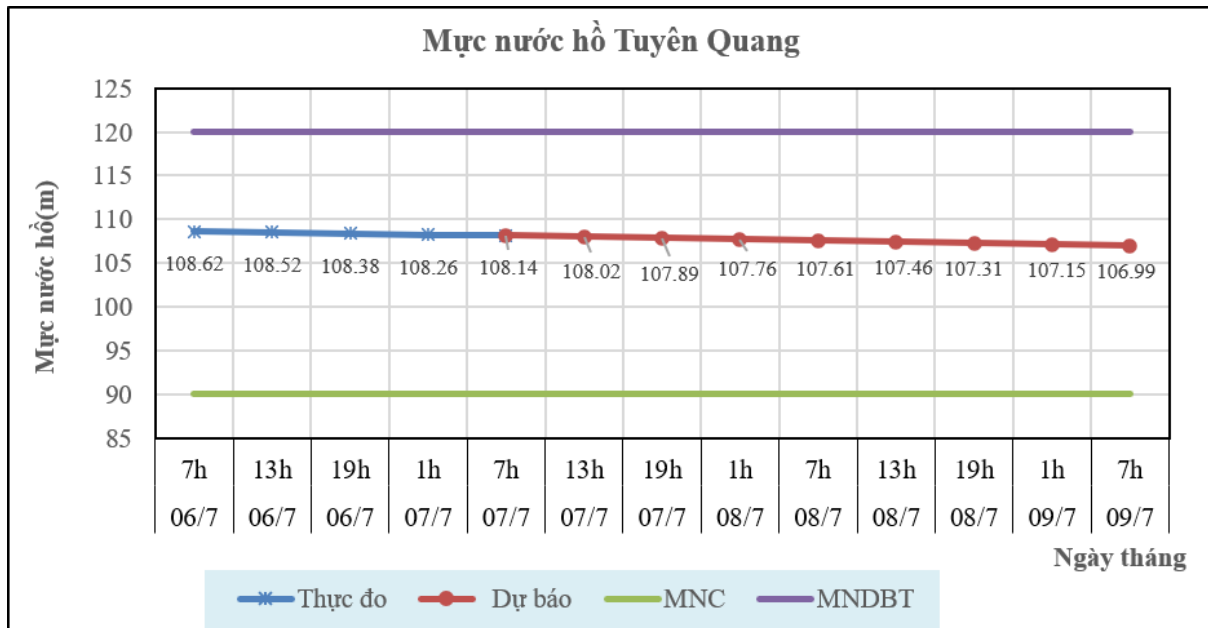
Lưu lượng hồ thực đo lúc 7h ngày 07/07/2026 đạt 896m<sup>3</sup>/s, mực nước hồ đạt 108.14m, lưu lượng có xu thế biến đổi, mực nước có xu thế giảm.

#### b. Dự báo, cảnh báo

Lưu lượng dự báo trong 24h tới đạt 795m<sup>3</sup>/s, mực nước hồ 107.61m, 48h tới lưu lượng đạt 760m<sup>3</sup>/s, mực nước đạt 106.99m.



**Hình 9: Lưu lượng hồ Tuyên Quang**



**Hình 10: Mức nước hồ Tuyên Quang**

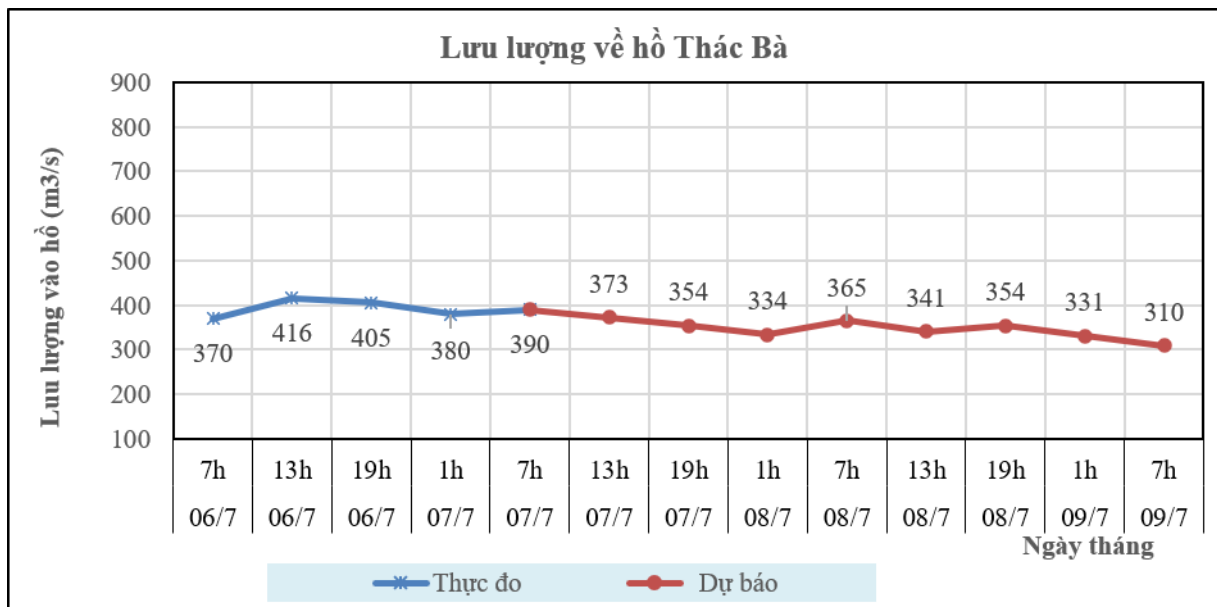
## II.4. Hồ Thác Bà

### a. Diễn biến lưu lượng, mực nước hồ

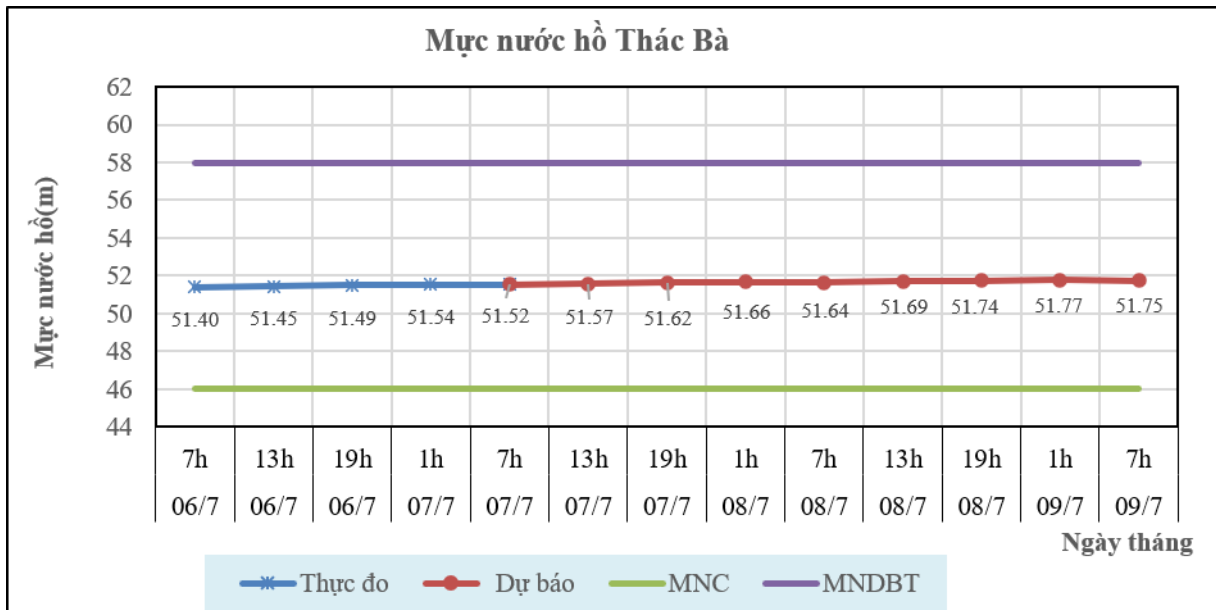
Lưu lượng hồ thực đo lúc 7h ngày 07/07/2026 đạt 390m<sup>3</sup>/s, mực nước hồ đạt 51.52m, lưu lượng có xu thế biến đổi, mực nước có xu thế tăng.

### b. Dự báo, cảnh báo

Lưu lượng dự báo trong 24h tới đạt 365m<sup>3</sup>/s, mực nước hồ 51.64m, 48h tới lưu lượng đạt 310m<sup>3</sup>/s, mực nước đạt 51.75m.



**Hình 9: Lưu lượng hồ Thác Bà**



**Hình 10: Mức nước hồ Thác Bà**

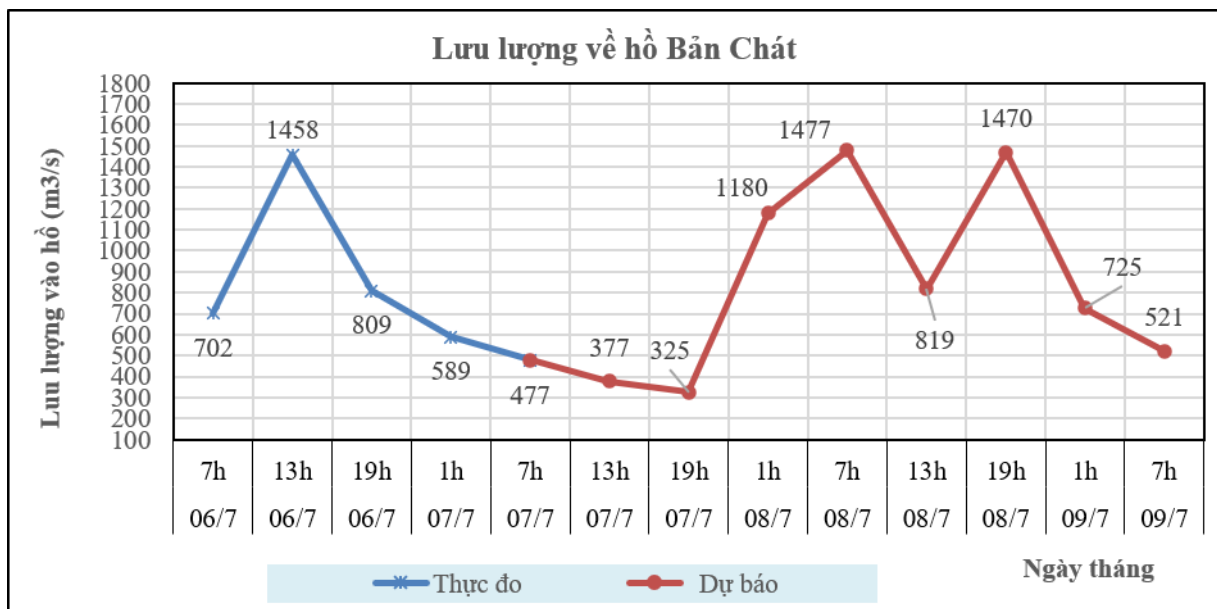
## II.5. HỒ BẢN CHẤT

### a. Diễn biến lưu lượng, mực nước hồ

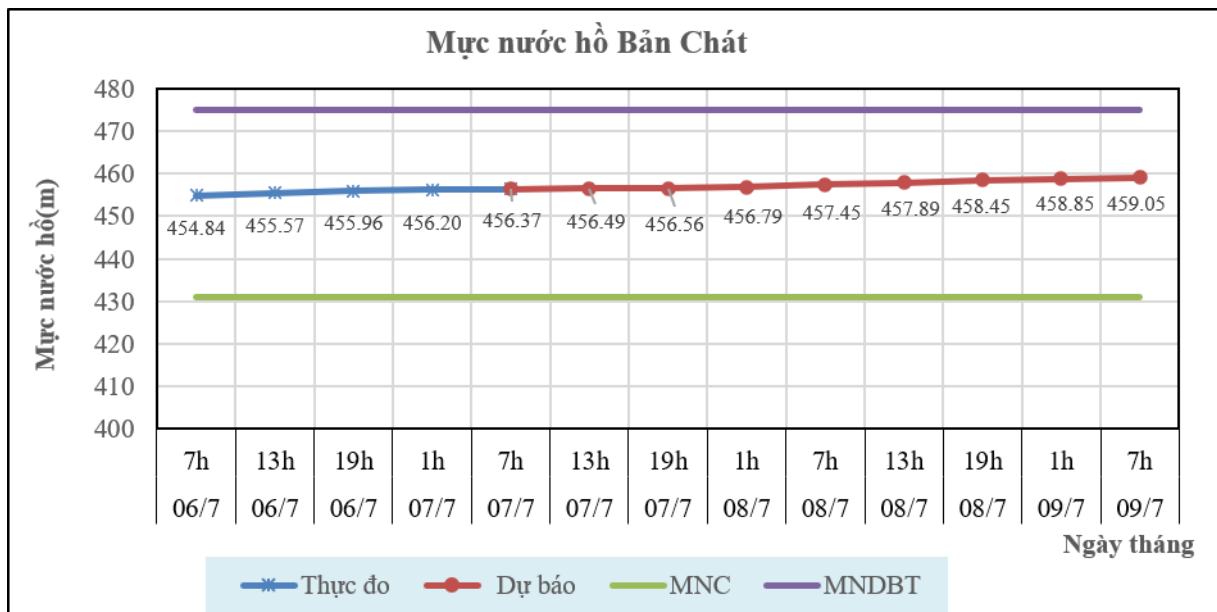
Lưu lượng hồ thực đo lúc 7h ngày 07/07/2026 đạt 477m<sup>3</sup>/s, mực nước hồ đạt 456.37m, lưu lượng có xu thế biến đổi, mực nước có xu thế tăng.

### b. Dự báo, cảnh báo

Lưu lượng dự báo trong 24h tới đạt 1477m<sup>3</sup>/s, mực nước hồ 457.45m, 48h tới lưu lượng đạt 521m<sup>3</sup>/s, mực nước đạt 459.05m.



**Hình 9: Lưu lượng hồ Bản Chất**



**Hình 10: Mức nước hồ Bản Chát**

### III. TƯ VẤN VẬN HÀNH HỆ THỐNG HỒ CHỨA

Theo hiện trạng hồ chứa, tình hình thời tiết và xu thế lũ, Viện KHKT TVMT & B kiến nghị thực hiện vận hành hệ thống chi tiết trong Bảng 1.

Bảng 1: Tư vấn vận hành hệ thống hồ chứa trên lưu vực sông Hồng – Thái Bình

STT	Ngày	Giờ	Hồ Sơn La					Hồ Hòa Bình					Hồ Tuyên Quang					Hồ Thác Bà					Hồ Bản Chát				
			Số cửa xả đáy	Số cửa xả mặt	Lưu lượng về hồ (m <sup>3</sup> /s)	Lưu lượng xả (m <sup>3</sup> /s)	Mức nước hồ (m)	Số cửa xả đáy	Số cửa xả mặt	Lưu lượng về hồ (m <sup>3</sup> /s)	Lưu lượng xả (m <sup>3</sup> /s)	Mức nước hồ (m)	Số cửa xả đáy	Số cửa xả mặt	Lưu lượng về hồ (m <sup>3</sup> /s)	Lưu lượng xả (m <sup>3</sup> /s)	Mức nước hồ (m)	Số cửa xả đáy	Số cửa xả mặt	Lưu lượng về hồ (m <sup>3</sup> /s)	Lưu lượng xả (m <sup>3</sup> /s)	Mức nước hồ (m)	Số cửa xả đáy	Số cửa xả mặt	Lưu lượng về hồ (m <sup>3</sup> /s)	Lưu lượng xả (m <sup>3</sup> /s)	Mức nước hồ (m)
1	7/7/2026	13h	0	0	3772	3175	194.54	0	0	3324	2780	102.73	1	0	878	1224	108.02	0	0	373	0.0	51.57	0	0	377	176	456.49
2		19h	0	0	3849	3218	194.62	0	0	3366	2972	102.78	1	0	861	1225	107.89	0	0	354	0.0	51.62	0	0	325	217	456.56
3	8/7/2026	1h	0	0	3984	3199	194.74	0	0	3346	2940	102.82	1	0	841	1225	107.76	0	0	334	445.3	51.66	0	0	1180	177	456.79
4		7h	0	0	3917	3201	194.86	0	0	3347	2914	102.87	1	0	795	1226	107.61	0	0	365	446.7	51.64	0	0	1477	179	457.45
5		13h	0	0	3368	3175	194.91	0	0	3319	2780	102.93	1	0	812	1224	107.46	0	0	341	0.0	51.69	0	0	819	176	457.89
6		19h	0	0	3862	3218	194.99	0	0	3361	2972	102.98	1	0	830	1225	107.31	0	0	354	0.0	51.74	0	0	1470	217	458.45
7	9/7/2026	1h	0	0	3299	3199	195.03	0	0	3341	2940	103.03	1	0	785	1225	107.15	0	0	331	445.3	51.77	0	0	725	177	458.85
8		7h	0	0	3137	3201	195.03	0	0	3342	2914	103.08	1	0	760	1226	106.99	0	0	310	446.7	51.75	0	0	521	179	459.05